

Alta

MODULARE
P. 10/10/87

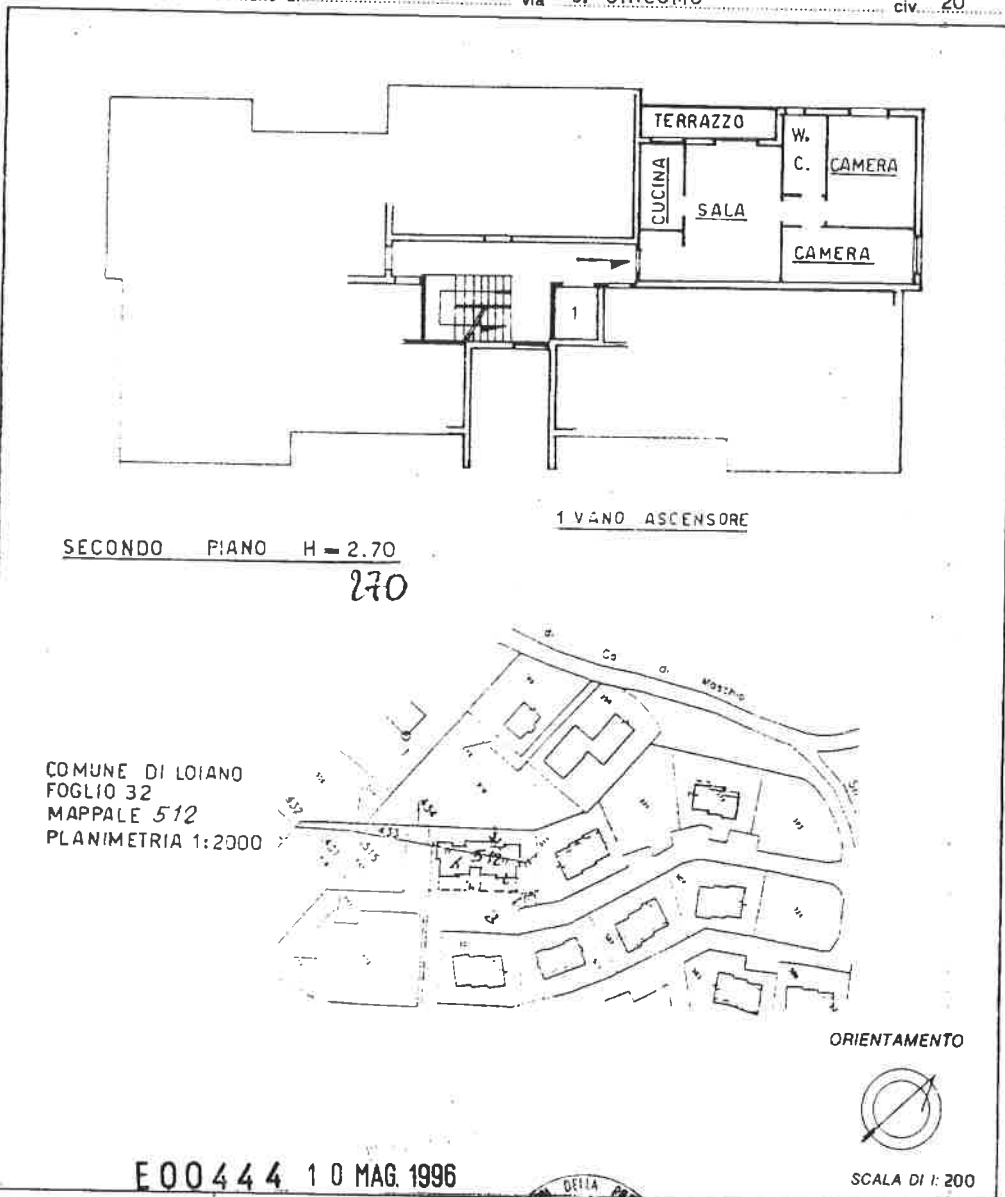


3107
MINISTERO DELLE FINANZE
DIPARTIMENTO DEL TERRITORIO
CATASTO EDILIZIO URBANO (RD.L. 13-4-1939, n. 652)

MOD. 001 (CEU)

LIRE
500

72
Planimetria di u.i.u. in Comune di LOIANO via S. GIACOMO civ. 20



E 00444 1 0 MAG. 1996

Dichiarazione di N.C.
Denuncia di variazione

Compilata dal **GEOMETRA**
MAURIZZI ANTONIO
(Titolo, cognome e nome)

Iscritto all'albo dei **GEOMETRI**
della provincia di **BOLOGNA**
data **MAG. 9.10.96** Firma

Identificativi catastali
F. **32**
n. **512** - sub **30**



RISERVATO ALL'UFFICIO

Al 2A

MODULARIO
F. reg. rend. 487

48

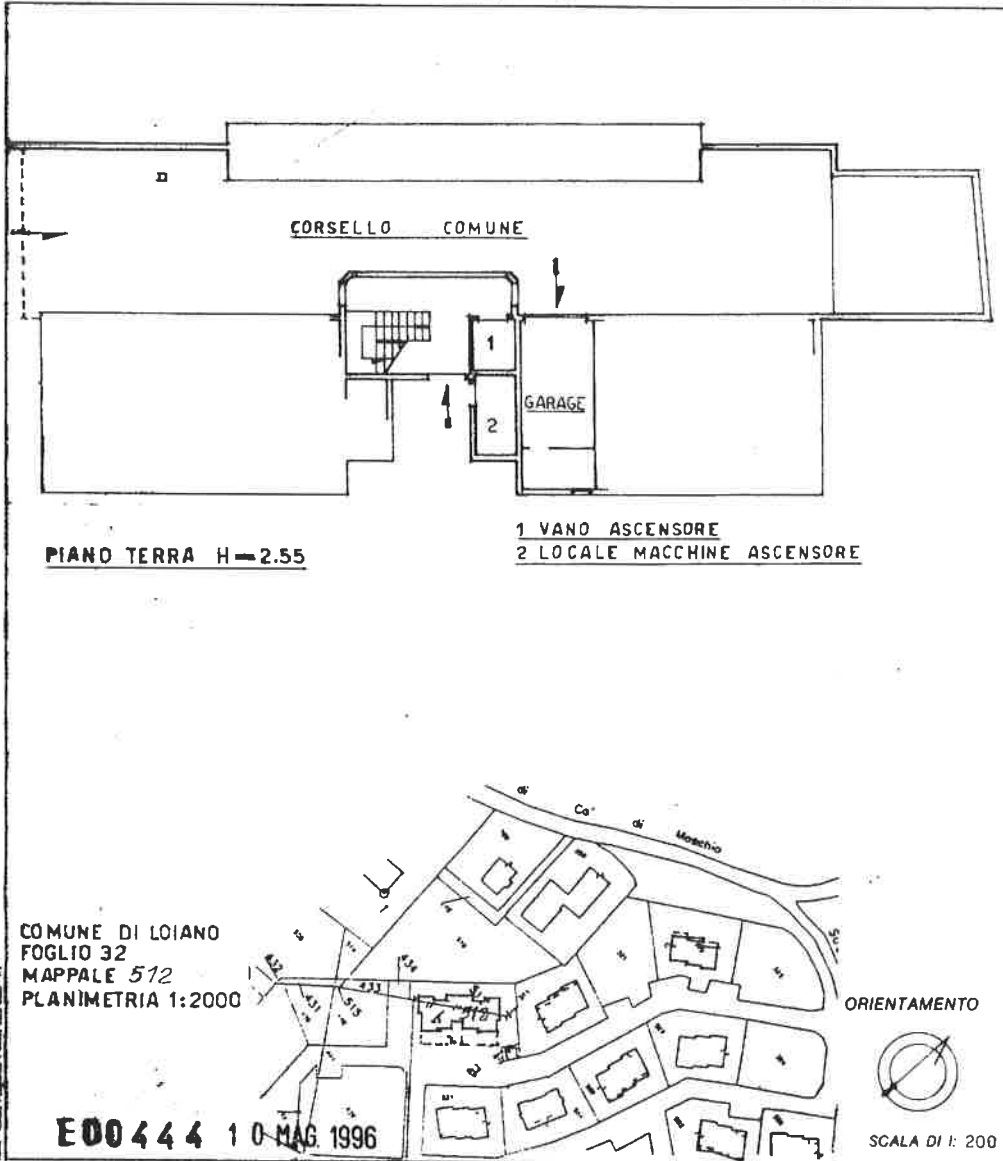


MINISTERO DELLE FINANZE
DIREZIONE GENERALE DEL CATASTO E DEI S.S.T.T.E.E.
CATASTO EDILIZIO URBANO (RDL 13-4-1939, n. 652)

MOD. BN (CEU)

LIRE
500

Planimetria di u.i.u. in Comune di LOIANO via S. GIACOMO civ. 20




Dichiarazione di N.C.
 Denuncia di variazione

Identificativi catastali
 F. 32
 n. 512 sub. 9

Compilata dal GEOMETRA
MAURIZZI ANTONIO
 Iscritto all'albo de GEOMETRI
 della provincia di BOLOGNA n.
 data 1996/09/16 Firma

RISERVATO ALL'UFFICIO



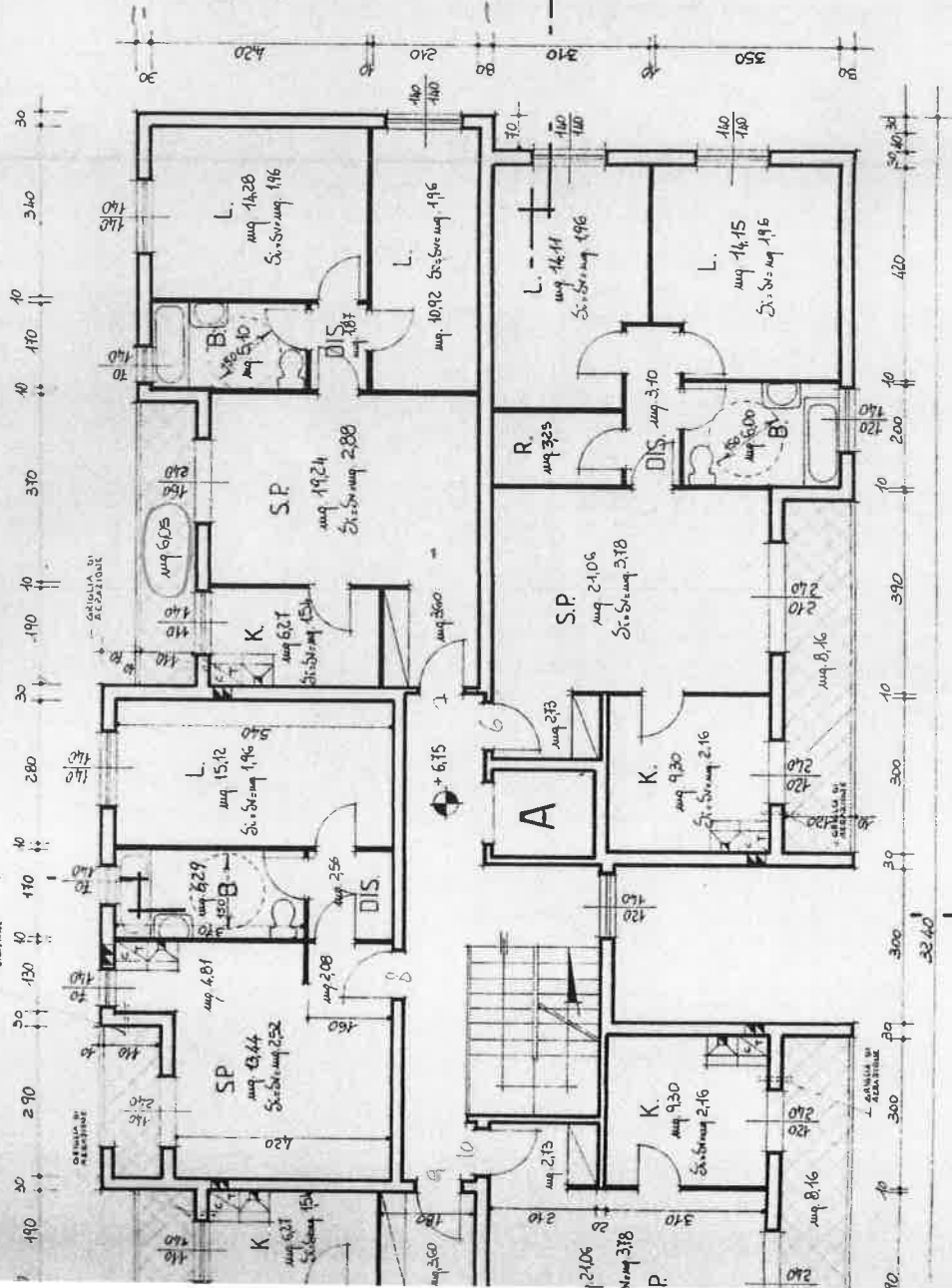
0.00



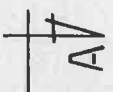
PRIMO (1:100)



ARBITRARIAMENTE



6,85 x 22,45 = 153,88



40



B