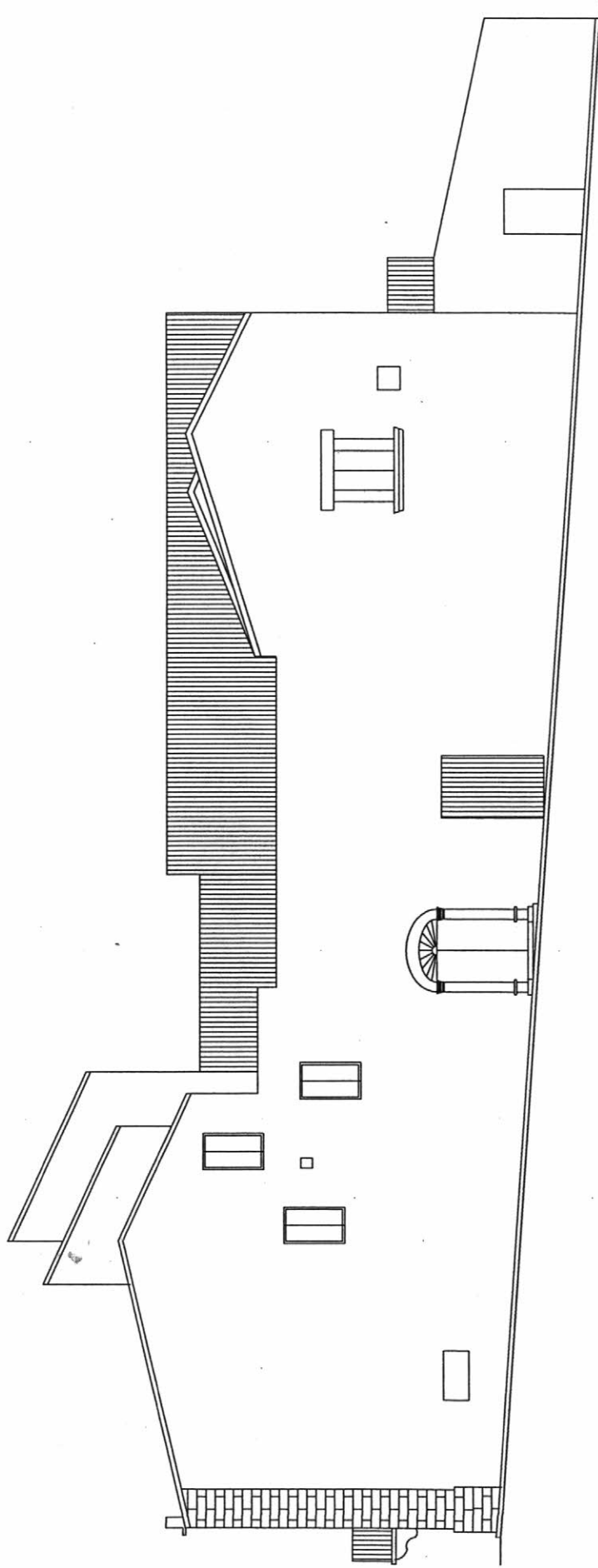
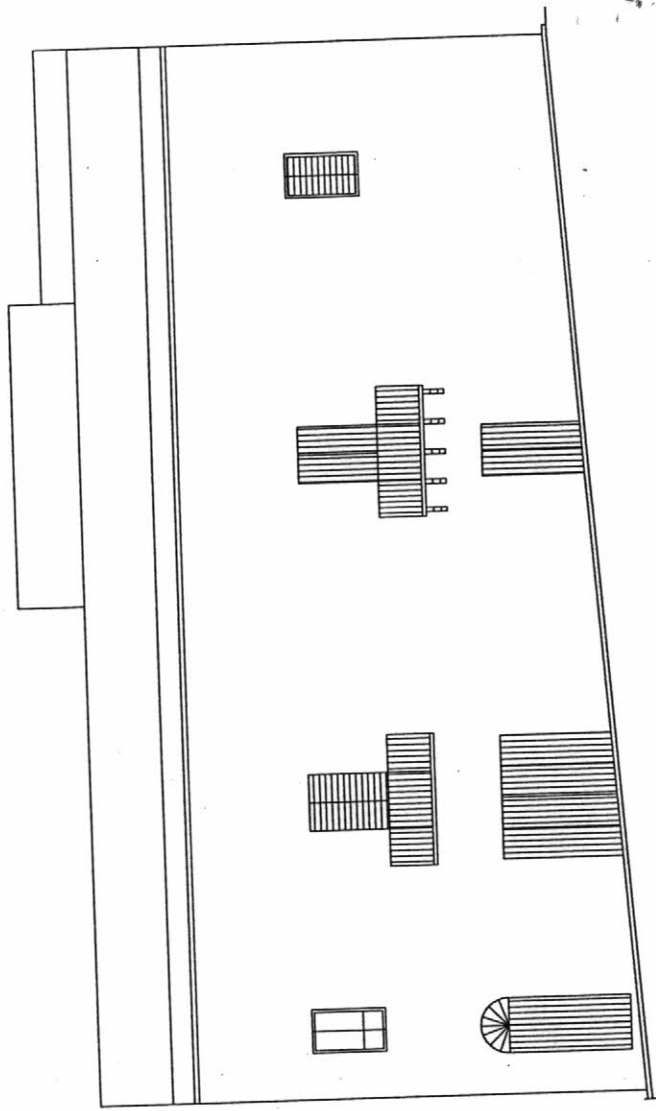


Planimetria dell'immobile sito in Sambuca di
Sicilia (Ag) di proprietà della Curia
Arcivescovile di Agrigento
Prospetto Principale - Scala 1/100
Arch. Giuseppe Cacioppo



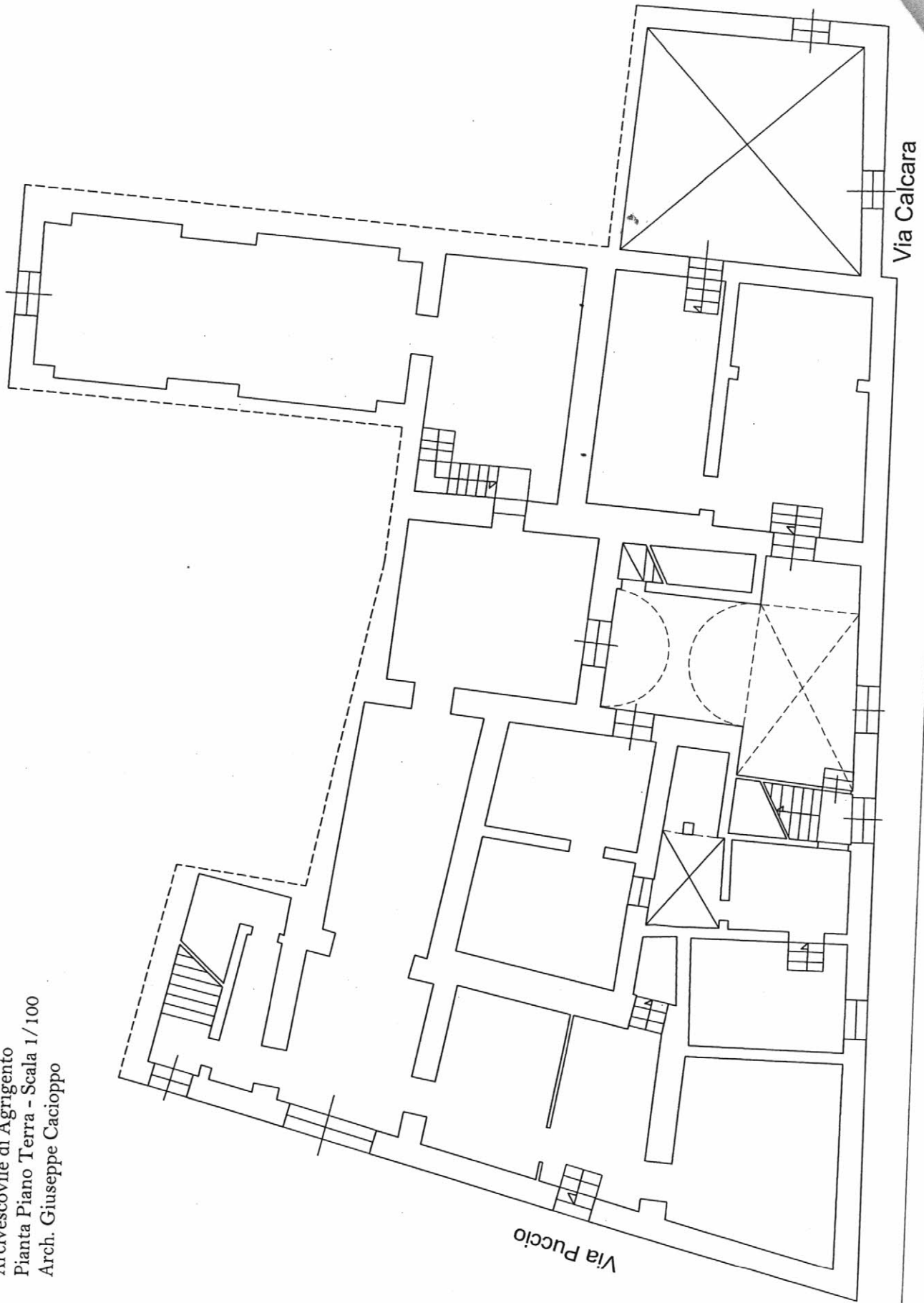
Via Calcara

Planimetria dell'immobile sito in Sambuca di
Sicilia (Ag) di proprietà della Curia
Arcivescovile di Agrigento
Prospetto laterale - Scala 1/100
Arch. Giuseppe Cacioppo

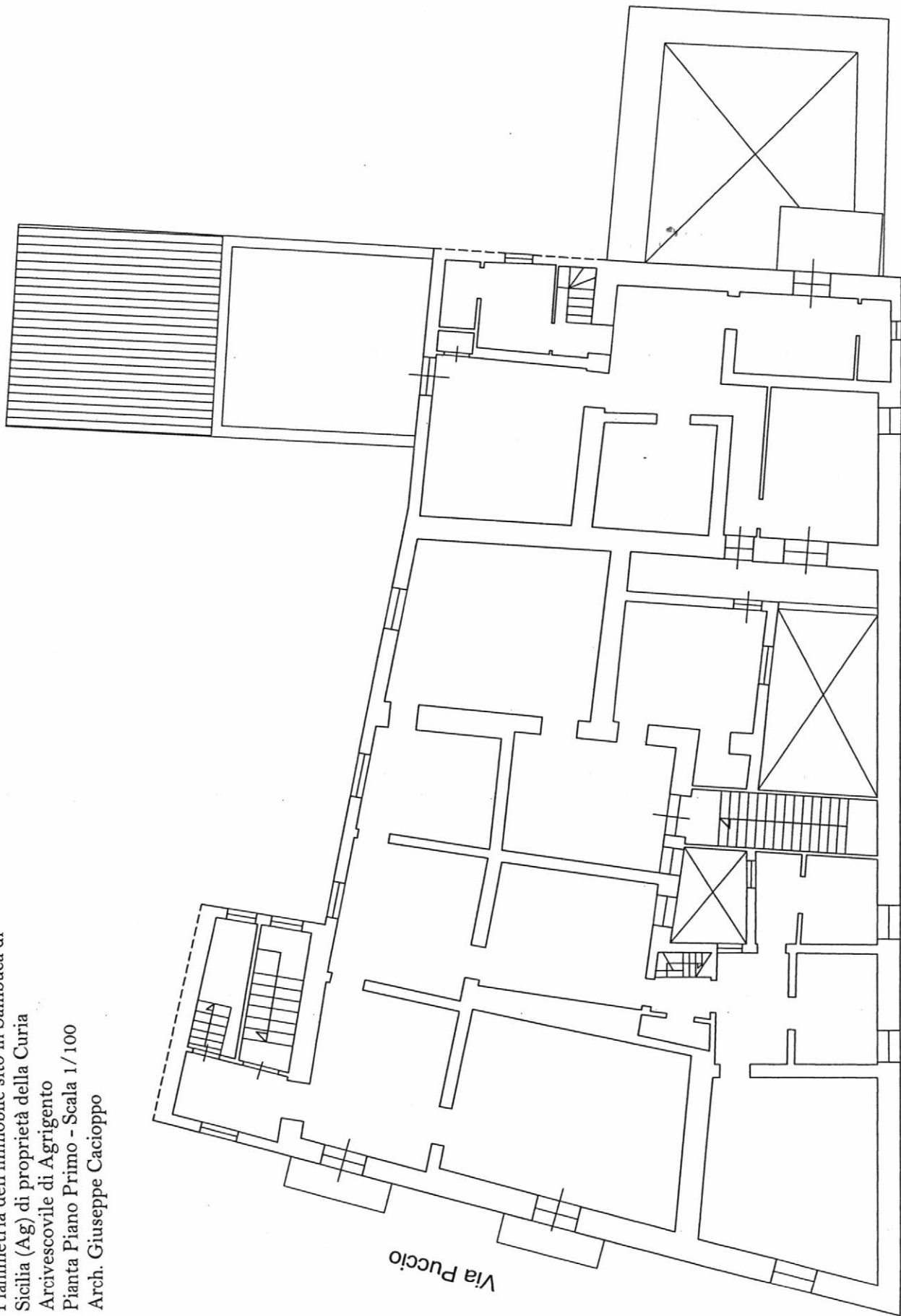


Via Puccio

Planimetria dell'immobile sito in Sambuca di Sicilia (Ag) di proprietà della Curia Arcivescovile di Agrigento
Pianta Piano Terra - Scala 1/100
Arch. Giuseppe Cacioppo



Planimetria dell'immobile sito in Sambuca di
Sicilia (Ag) di proprietà della Curia
Arcivescovile di Agrigento
Pianta Piano Primo - Scala 1/100
Arch. Giuseppe Cacioppo



Via Calcara

Via Puccio



MINISTERO DELLE FINANZE
DIREZIONE GENERALE DEL CATASTO E DEI SERVIZI TECNICI ERARIALI

Accertamento

ACCERTAMENTO GENERALE DELLA PROPRIETA' IMMOBILIARE URBANA

R. DECRETO LEGGE 13 APRILE 1939 XVII N.652

Planimetria degli immobili urbani denunciati con la Scheda N° 15383495
Comune Sambuca di Sicilia Ditta "Calcara Agostino fu Antonino"
Via Panettiere - Cortile Ferrante 18

Designare cognome, nome, paternità del solo primo intestatario

ACCERTAMENTO GENERALE DELLA PROPRIETA' IMMOBILIARE URBANA

(R. D. 13 aprile 1939 - XVII, n. 652)

COMUNE

Sambuca di Sicilia

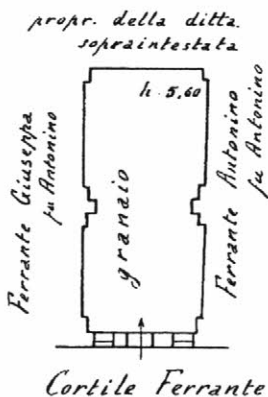
Talloncino di riscontro
DELLA

SCHEDA NUMERO

15383495


AVVERTENZA: Il presente talloncino deve essere incollato a cura del dichiarante sulla planimetria (riproducendo la unità immobiliare denunciata con la presente scheda) da presentare ai sensi dell'articolo 7 del R. D. L. 13 aprile 1939 - XVII, n. 652.

H



per Giuseppa Dumbo
G. De Cecco

[Handwritten signature]



ORIENTAMENTO



SCALA di 1:200.

Compilata da:

ing. Antonino Marotta
(Titolo, nome e cognome del Tecnico)

Iscritto all'Albo degli ingegneri
della Provincia di Agrigento

11 marzo 1940 Firma ing. Antonino Marotta
A. XXUC

Catasto dei Fabbricati - Situazione al 04/12/2024 - Comune di SAMBUCA DI SICILIA (H743) - < Foglio 41 - Particella 463 - Subalterno 8 -
CORTILE FERRANTE DI VIA PANITTERI n. 18 Piano T



MINISTERO DELLE FINANZE

DIREZIONE GENERALE DEL CATASTO E DEI SERVIZI TECNICI ERARIALI

ACCERTAMENTO GENERALE DELLA PROPRIETA' IMMOBILIARE URBANA

R. DECRETO LEGGE 15 APRILE 1939 XVII N°652

Planimetria degli immobili urbani denunciati con la Scheda N° 15383493

Comune Sambuca di Sicilia Ditta "Calcara Agostino fu Antonino

Via Gaspare Puccio 19 e 21

segnare cognome, nome, paternita del solo primo intestatario

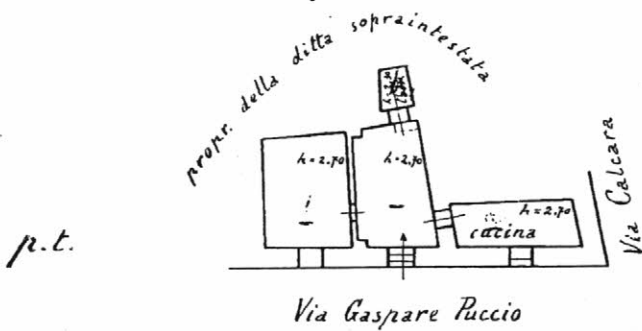
ACCERTAMENTO GENERALE DELLA PROPRIETA' IMMOBILIARE URBANA
(R.D.L. 13 aprile 1938-XVII, n. 652)

COMUNE
Sambuca di Sicilia

Talloncino di riscontro
DELLA
SCHEDA NUMERO
15383493

AVVERTENZA: Il presente talloncino deve essere incollato a cura del dichiarante sulla planimetria (riproducendo la unita immobiliare denunciata con la presente scheda) da presentare al sensi dell'articolo 7 del R. D. L. 13 aprile 1938-XVII, n. 652.

E

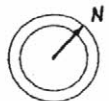


proe. Giuseppe Amato
Giuseppe Amato

Calcara

1511153

ORIENTAMENTO



SCALA di 1: 2.00

Compilata da:

ing. Antonina Marotta
(Titolo, nome e cognome del Tecnico)

Iscritto all'Albo degli ingegneri
della Provincia di *Agrigento*

Data 30 marzo 1940 Firma *ing. Antonina Marotta*
A. XVII

Catasto dei Fabbricati - Situazione al 04/12/2024 - Comune di SAMBUCA DI SICILIA (H743) - < Foglio 41 - Particella 463 - Subalterno 5 >
192401
VIA GASPARE PUCCIO n. 19-21 Piano T



MINISTERO DELLE FINANZE
DIREZIONE GENERALE DEL CATASTO E DEI SERVIZI TECNICI ERARIALI

Accettato

ACCERTAMENTO GENERALE DELLA PROPRIETA' IMMOBILIARE URBANA

R. DECRETO LEGGE 13 APRILE 1939 XVII N. 652

Planimetria degli immobili urbani denunciati con la Scheda N. 15383491
Comune Sambuca di Sicilia Ditta Calcara Agostino fu Antonino
Via Calcara 1

segnare cognome, nome, paternita del solo primo intestatario

ACCERTAMENTO GENERALE DELLA
PROPRIETA' IMMOBILIARE URBANA

(R.D.L. 13 aprile 1939-XVII, n. 652)

COMUNE

di Sambuca di Sicilia

Talloncino di riscontro

DELLA

SCHEDA NUMERO

15383491

AVVERTENZA: Il presente
talloncino deve essere incollato a
caro del dichiarante sulla plani-
metria (riproducente la unita im-
mobiliare denunciata con la pre-
sente scheda) da presentare al
seno dell'articolo 7 del R. D. L.
13 aprile 1939-XVII, n. 652.

F

p.t.



Via Calcara

me Giuseppe Amato
Yo Succi

[Handwritten signature]

1511154

ORIENTAMENTO



SCALA di 1: 200

Compilata da:

ing. Antonino Marotta
(Titolo, nome e cognome del tecnico)

iscritto all'Albo degli ingegneri
della Provincia di Agrigento

Data 30 marzo 1940 Firma ing. Antonino Marotta
A. XELL



MINISTERO DELLE FINANZE
DIREZIONE GENERALE DEL CATASTO E DEI SERVIZI TECNICI ERARIALI

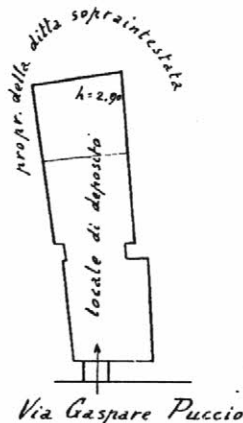
ACCERTAMENTO GENERALE DELLA PROPRIETA' IMMOBILIARE URBANA
R. DECRETO LEGGE 13 APRILE 1939 XVII N. 652

*Planimetria degli immobili urbani denunciati con la Scheda N° 15383492
Comune Sambuca di Sicilia Ditta " Calcara Agostino fu Antonino
Via Gaspare Puccio 17*

segnare cognome, nome, paternità del solo primo intestatario

ACCERTAMENTO GENERALE DELLA PROPRIETA' IMMOBILIARE URBANA
 (R.D.L. 13 aprile 1939 XVII, n. 652)
 COMUNE
 di *Sambuca di Sicilia*
 Talloncino di riscontro
 DELLA
 SCHEDA NUMERO
 N° *15383492*

AVVERTENZA: Il presente talloncino deve essere incollato e cura del dichiarante sulla planimetria (riproducendo la unità immobiliare denunciata con la presente scheda) da presentare ai sensi dell'articolo 7 del R. D. L. 13 aprile 1939 XVII, n. 652.

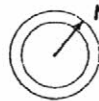


p. t.

*ing. Giuseppe Quarta
G. P. Puccio*



ORIENTAMENTO



SCALA di 1: 200

Compilata da:

ing. Antonino Marotta
(Titolo, nome e cognome del Tecnico)

Iscritto all'Albo degli ingegneri
della Provincia di *Agrigento*

Firma *ing. Antonino Marotta*

Data *30 marzo 1940*
A. XVII

Catasto dei Fabbricati - Situazione al 04/12/2024 - Comune di SAMBUCA DI SICILIA(H743) - < Foglio 41 - Particella 463 - Subalterno 4 >
VIA GASPARE PUCCIO n. 17 Piano T



MINISTERO DELLE FINANZE
DIREZIONE GENERALE DEL CATASTO E DEI SERVIZI TECNICI ERARIALI

ACCERTAMENTO GENERALE DELLA PROPRIETA' IMMOBILIARE URBANA
R. DECRETO LEGGE 13 APRILE 1939 - XVII N°552

Planimetria degli immobili urbani denunciati con la Scheda N° 15383484.
Comune Sambuca di Sicilia Ditta "Calcara Agostino fu Antonino."
Via Gaspare Puccio 15

segnare cognome, nome, paternità del solo primo intestatario

ACCERTAMENTO GENERALE DELLA PROPRIETA' IMMOBILIARE URBANA
(R. D. 13 aprile 1939 - XVII, n. 552)

COMUNE
Sambuca di Sicilia

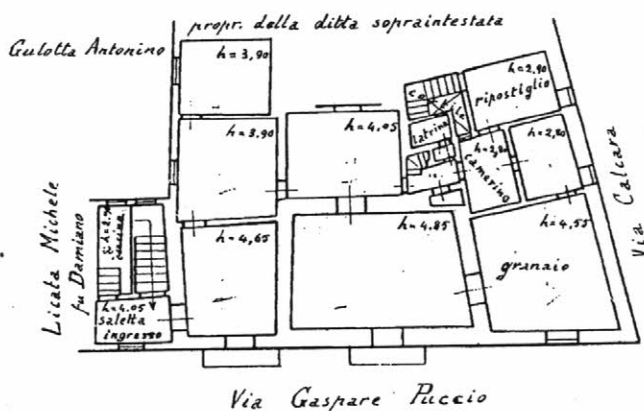
Talloncino di riscontro
DELLA
SCHEDA NUMERO
15383484

AVVERTENZA: Il presente talloncino deve essere incollato a cura del dichiarante sulla planimetria (riproducevole la validà immobiliare denunciata con la presente scheda) da presentare ai sensi dell'articolo 7 del R. D. L. 13 aprile 1939 - XVII, n. 552.

n. II



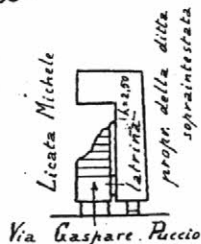
n. I



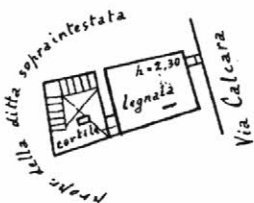
e

*sc. Giuseppe Dimbo
G. Bucchi*

n. t.



n. t.



ORIENTAMENTO




SCALA di 1: 200

Compilata da:

ing. Antonino Marotta
(Titolo, nome e cognome del Tecnico)

Iscritto all'Albo degli ingegneri
della Provincia di Agrigento

Data 5 aprile 1940 Firma *ing. Antonino Marotta*
A. XVIII



Will

Ultima planimetria in atti



MINISTERO DELLE FINANZE

DIREZIONE GENERALE DEL CATASTO E DEI SERVIZI TECNICI ERARIALI

ACCERTAMENTO GENERALE DELLA PROPRIETA' IMMOBILIARE URBANA
R. DECRETO LEGGE 15 APRILE 1939 - XVII N° 652

Planimetria degli immobili urbani denunciati con la Scheda N° 15383494
Comune Sambuca di Sicilia Ditta "Calcara Agostino fu Antonino
Via Panettiere 5

segnare cognome, nome, paternita del solo primo intestatario

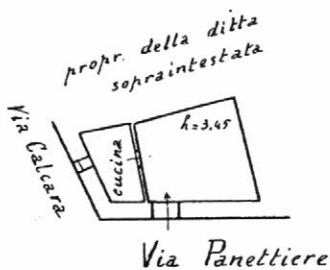
ACCERTAMENTO GENERALE
PROPRIETA' IMMOBILIARE URBANA
(R.D.L. 13 aprile 1939 - XVII n. 652)

COMUNE
di Sambuca di Sicilia

Talloncino di riscontro
DELLA
SCHEDA NUMERO
V 15383494

AVVERTENZA: Il presente talloncino deve essere incollato a cura del dichiarante sulla planimetria (riproducendo la unita immobiliare denunciata con la presente scheda) da presentare ai sensi dell'articolo 7 del R. D. L. 13 aprile 1939 - XVII, n. 652.

B



p.t.

Ing. Giuseppe Dumbo
Gr. Scia

1511150

[Handwritten signature]

ORIENTAMENTO



SCALA di 1:200

Compilata da:

ing. Antonio Marotta

(Titolo, nome e cognome del Tecnico)

Iscritto all'Albo degli Ingegneri
della Provincia di Agrigento

Data 30 marzo 1940 Firma *ing. Antonio Marotta*
A. SKUL

