

MODULAR 3  
9.10.00 497



MINISTERO DELLE FINANZE  
DIPARTIMENTO DEL TERRITORIO

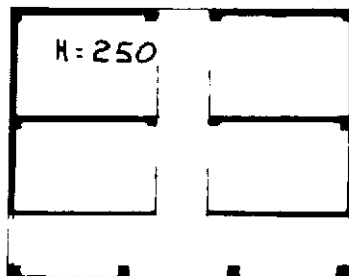
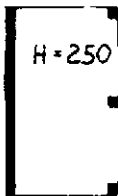
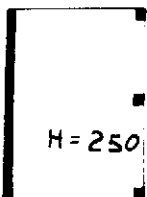
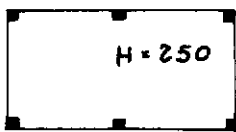
**CATASTO EDILIZIO URBANO** (RDL 13-4-1939, n. 652)

MOD. 91/CEU

LIRE  
500

Planimetria di u.i.u. in Comune di ANTIGNANO via VAL DEL BOY CIV. 21

PIANO TERRA



ORIENTAMENTO



SCALA DI 1:200

mapa 01  
Catasto dei Fabbricati - Situazione al 04/11/2025 - Comune di ANTIGNANO(A312) - < Foglio 5 - Particella 747 - Subalterno >  
SPADADA VAL DEL BOI n. 21 Piano T

Ultima planimetria in atti  Compiata da:

Data presentazione: 21/11/2000 - Data: 04/11/2025 - n. T83681 - Richiedente: FCCGRG74C30A479D

Totale schede: 1 - Formato di acquisizione: A4(210x297) - Formato stampa richiesto: A4(210x297)

Identificativo catastale: iscritto all'Albo dei geometri

5  
747 sus della provincia di ASTI 903