

MODULARIO  
art. n. 496



MINISTERO DELLE FINANZE  
DIPARTIMENTO DEL TERRITORIO

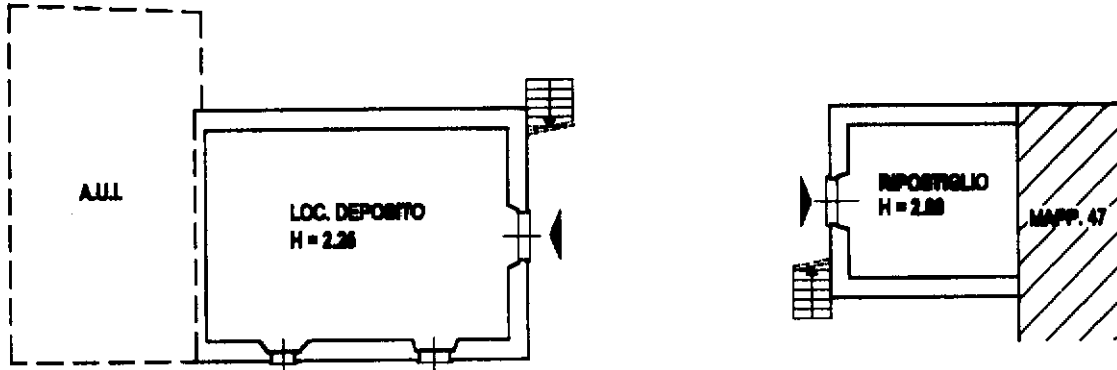
**CATASTO EDILIZIO URBANO** (RDL 13-4-1939, n. 652)

MOD. AN (CEU)

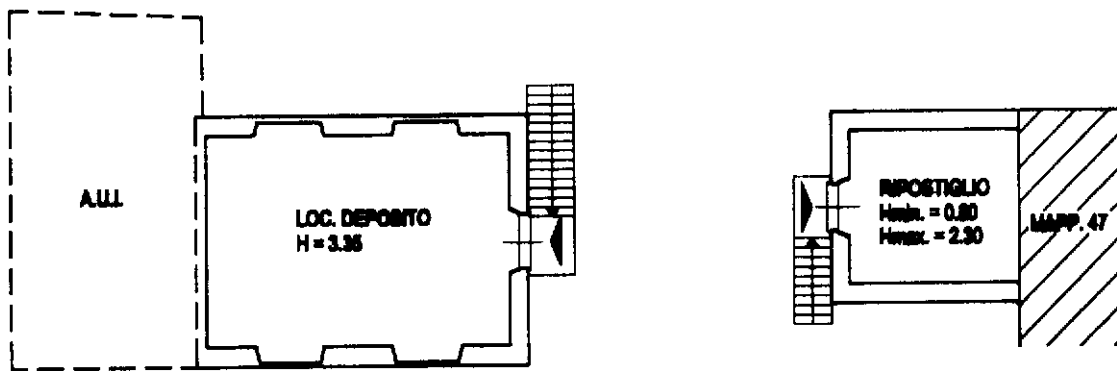
LIBRI  
300

Planimetria di u.i.u. in Comune di VILLADOSSOLA via GORVA civ. ....

### PIANO TERRA



### PRIMO PIANO



ORIENTAMENTO



SCALA DI 1:200


Dichiarazione di N.C.   
Ultima planimetria di variazione

Compilata dal GEOM. RENATO RAMPONI  
(Titolo, cognome e nome)

RISERVATO ALL'UFFICIO

Data presentazione: 11/09/2001 Data: 26/10/2022  
Totale schede 59 - Formato di acquisizione: A4(210x297)  
n. 200 sub. 3

iscritto all'albo dei GEOMETRI  
della provincia di V.C.O.  
data 10/09/01 Firma



Catasto dei Fabbricati - Subalerno 3 >  
VIA GORVA Piano T1