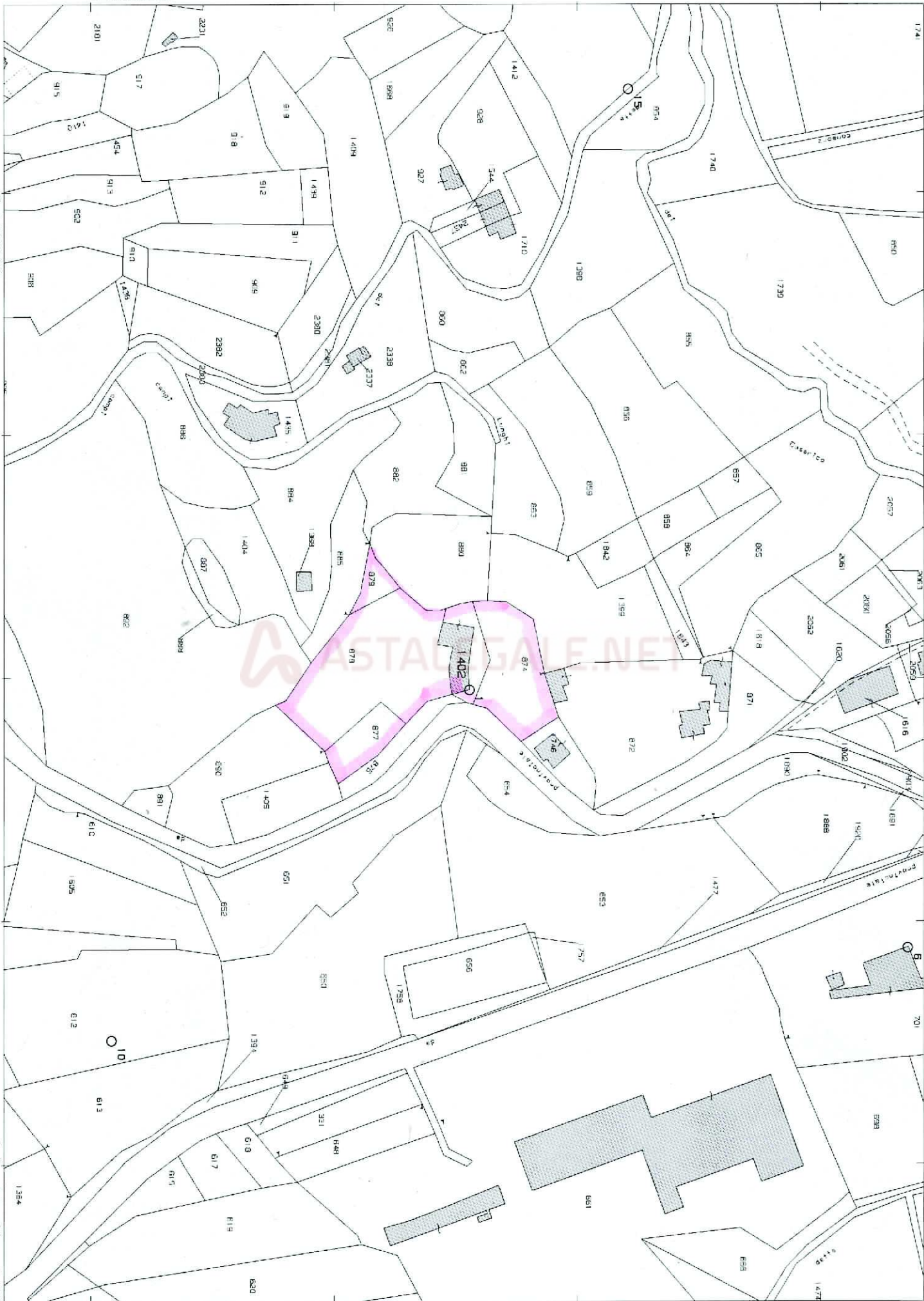


N-5086900

E=1482100



1 Particella: 1402

Comune: (VA) CASSANO VALCUVIA

Scala originale: 1:2000

14-Mar-2024 13:6:15

Foglio: 902

Dimensione cornice: 534.000 x 378.000 mm

collo pratica VA0054214/2024

Rich. n. 7153



# MINISTERO DELLE FINANZE

DIREZIONE GENERALE DEL CATASTO E DEI SERVIZI TECNICI ERARIALI

## ACCERTAMENTO GENERALE DELLA PROPRIETA' IMMOBILIARE URBANA

(R. DECRETO LEGGE 13 APRILE 1939-XVII N°652)

Planimetria degli immobili urbani denunciati con la Scheda N° 8296529

Comune di Cassano Valcuria

Ditta " [REDACTED] "

Via Roma n° 9

" Segnare cognome, nome, paternità del solo primo intestatario "

ACCERTAMENTO GENERALE DELLA PROPRIETA' IMMOBILIARE URBANA

(R. D. L. 13 aprile 1939-XVII, n. 652)

COMUNE

di

Talloncino di riscontro

DELLA

SCHEDA NUMERO

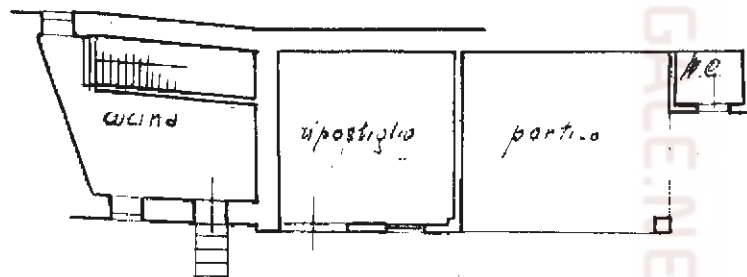
8296529

**AVVERTENZA:** Il presente talloncino deve essere incollato a cura del dichiarante sulla planimetria (riproducente la unità immobiliare denunciata con la presente scheda) da presentare ai sensi dell'articolo 7 del R. D. L. 13 aprile 1939-XVII, n. 652.

p.t.

proprietà della ditta

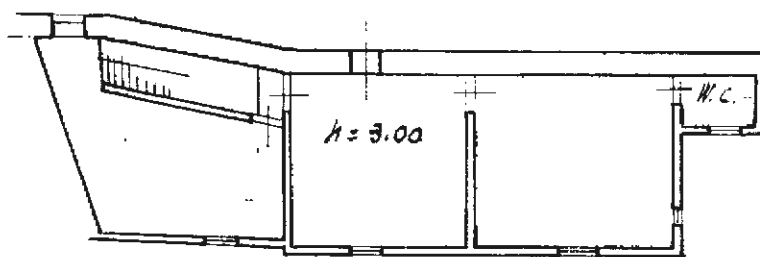
proprietà della ditta



proprietà della ditta

proprietà della ditta

p.1<sup>a</sup>



ASTALEGALE.NET

**ORIENTAMENTO**



SCALA di 1:200

Compilata dal  
*dichiarante*

(Titolo, nome e cognome del tecnico)

Iscritto all'Albo de \_\_\_\_\_  
della Provincia di \_\_\_\_\_

Data *26-10-1940* *XVIII* Firma \_\_\_\_\_

Catasto dei Fabbricati - Situazione al 14/03/2024 - Comune di CASSANO VALCUVIA (BS99)  
VIA ROMA n. 9 Piano T