Ultima planimetria in atti
Data presentazione: 18/05/1998 - Data: 10/11/2023 - n. T82846 - Richiedente: MLEVCN53S23G273J
Totale schede: 1 - Formato di acquisizione: A3(297x420) - Formato stampa richiesto: A4(210x297)

MODULARIO
F. rig. rend. 496

MINISTERO DELLE FINANZE
DIPARTIMENTO DEL TERRITORIO
CATASTO EDILIZIO URBANO (RDL 13-4-1939, n. 652)

MOD. **AN** (CEU)
LIRE 300

Planimetria di u.i.u. in Comune di Palermo via Principe Umberto civ. 20

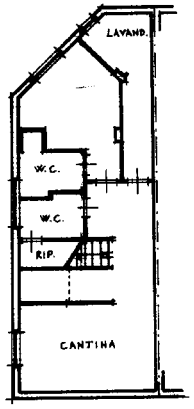

piano S1
h = 2.83

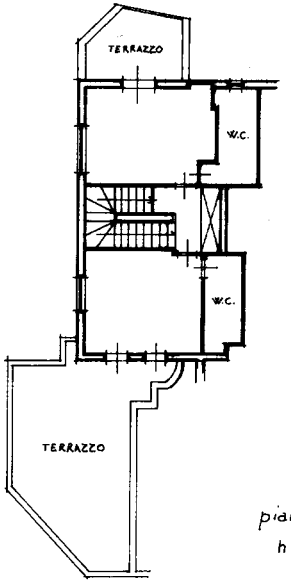

piano 1°
h = 2.85

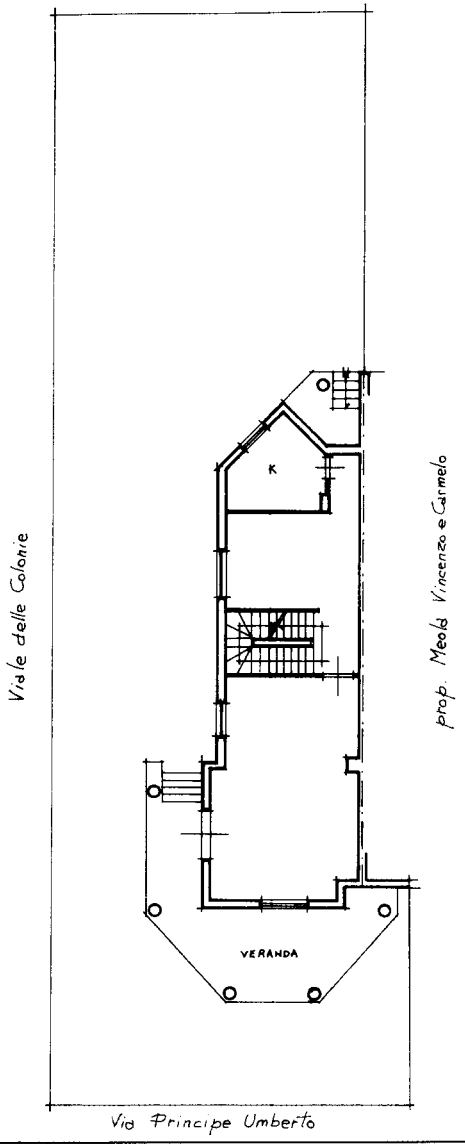

piano terra
h = 3.60

ORIENTAMENTO

SCALA DI 1: 200

Dichiarazione di N.C. ☐ Denuncia di variazione ☑	Compilata dall'arch. Meola Carmelo (Titolo, cognome e nome)	RISERVATO ALL'UFFICIO DOC 1065 12 NOV 1998
Identificativi catastali F. 11/A K n. 172 sub. 1	Iscritto all'albo degli architetti della provincia di Palermo ORDINE DEGLI ARCHITETTI PROVINCIA DI PALERMO Arch. MEOLA CARMELO Iscritto all'Albo n. 1945	
	data ..... Firma	

10 mem

Data presentazione: 18/05/1998 - Data: 10/11/2023 - n. T82846 - Richiedente: MLEVCN53S23G273J