

Agenzia del Territorio
CATASTO FABBRICATI
Ufficio provinciale di
Genova

Dichiarazione protocollo n. _____ del _____
Planimetria di u.i.u. in Comune di Genova - Pegli/voltri
Via Acquasanta _____ civ. 46

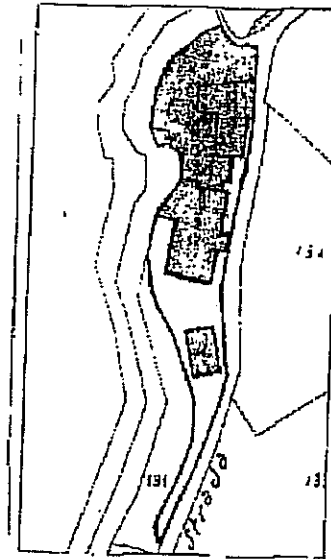
Identificativi Catastali:
Sezione: VOL
Foglio: 23
Particella: 17
Subalterno: 18

Compilata da:
Sanvitale Patrizio
Iscritto all'albo:
Geometri
Prov. Genova N. 3128

ada n.1 Scala 1:200


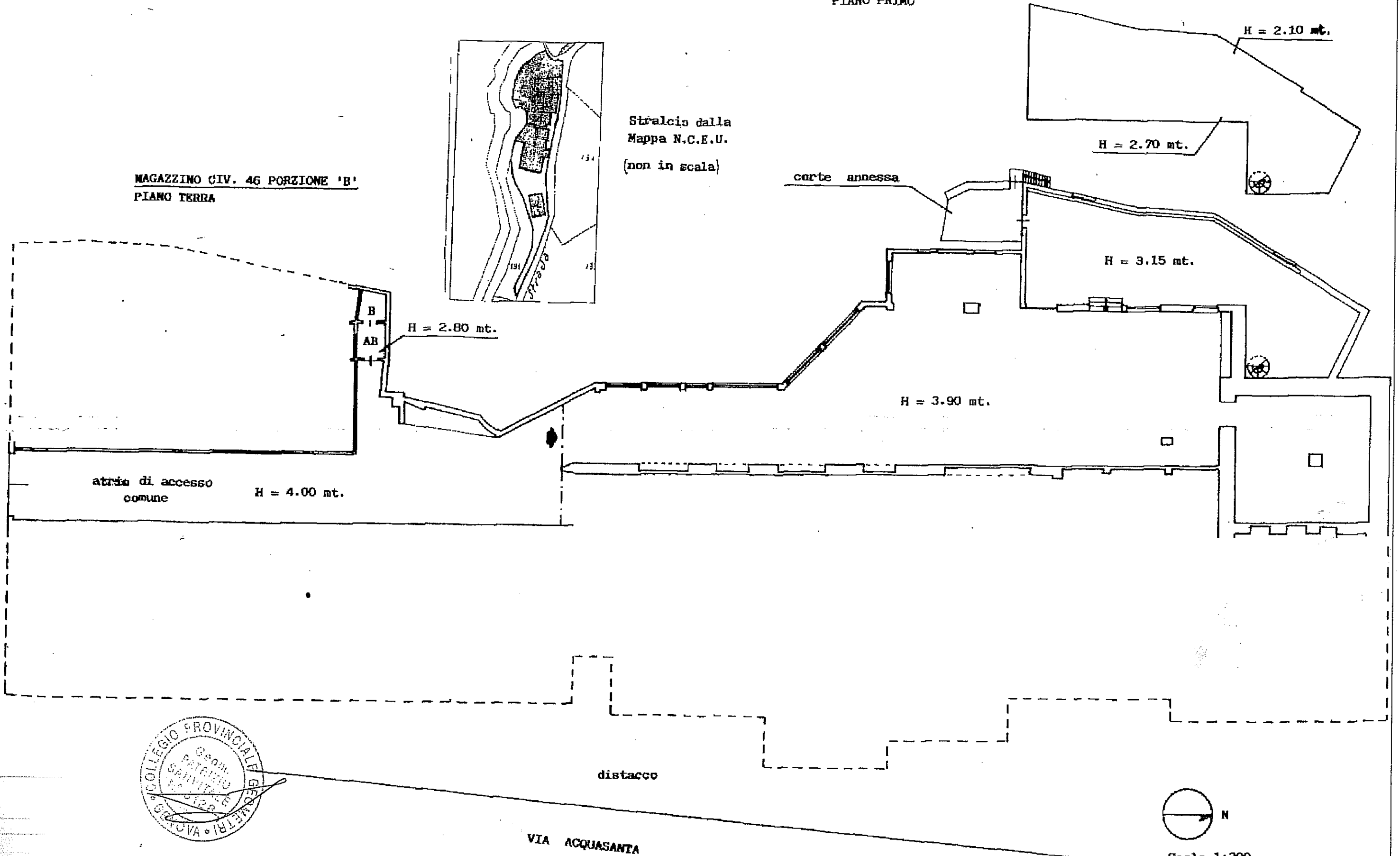
SOPPALCO
PIANO PRIMO

MAGAZZINO CIV. 46 PORZIONE 'B'
PIANO TERRA

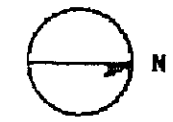


Stralcio dalla
Mappa N.C.E.U.
(non in scala)

carte annessa



VIA ACQUASANTA



Scala 1:200