

MODULAIRO
497



MINISTERO DELL'INTERNO
DIPARTIMENTO DEL TERRITORIO

CATASTO EDILIZIO URBANO

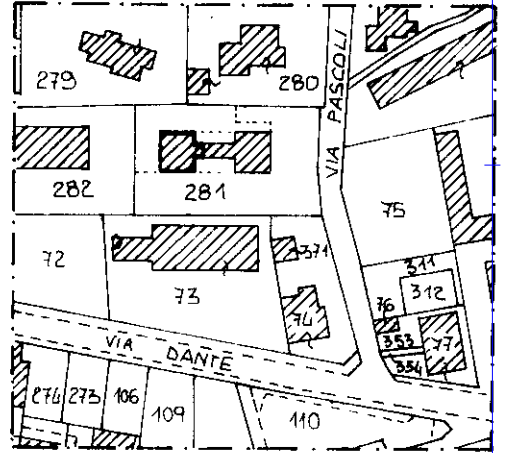
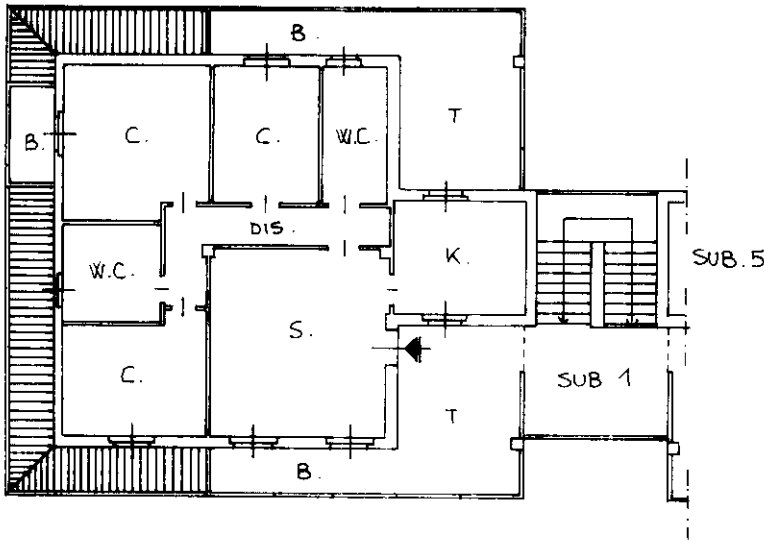
FDI 13 4-1939 652) 200

Planimetria di attuazione in Comune di TREZZANO ROSA via PASCOLI

CIV 3

PIANO PRIMO

h. = 2.70 mt.



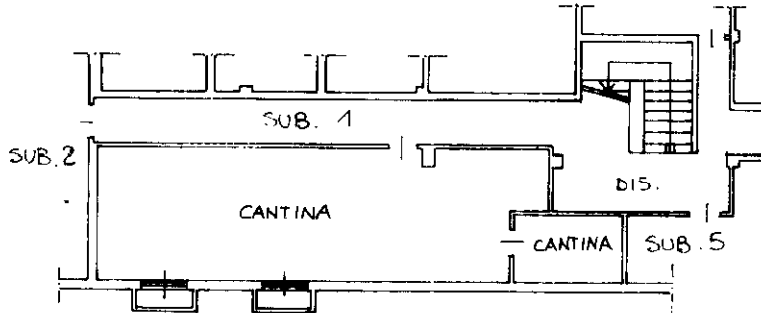
ESTRATTO DI MAPPA:

FG. 5 MAPP. 281

SCALA 1:2.000

PIANO INTERRATO

h. = 2.60 mt.



ORIENTAMENTO



SCALA Di 1: 200

Dichiarazione di N.C.
Denuncia di variazione

Completata da **GEOMETRA**
BARNAREGGI LUIGI

RISERVATO AL CLIENTE

Ultima planimetria in atti
identificativi catastali

Iscritto in ruolo dei **GEOMETRI**

Data presentazione: 16/02/1999 - Data: 23/07/2024 - n. T369126 - Richiedente: GRBMPR46D51L408A
Totale schede: 11 - Formato di acquisizione: A4(210x297) - Formato stampa richiesto: A4(210x297)
data 05/02/99