



MINISTERO DELLE FINANZE
DIREZIONE GENERALE DEL CATASTO E DEI SERVIZI TECNICI ERARIALI
NUOVO CATASTO EDILIZIO URBANO

Lire
50

(R. DECRETO-LEGGE 13 APRILE 1939, N. 652)

Planimetria dell'immobile situato nel Comune di CASSANO VALCUVIA Via NOGA N° 7

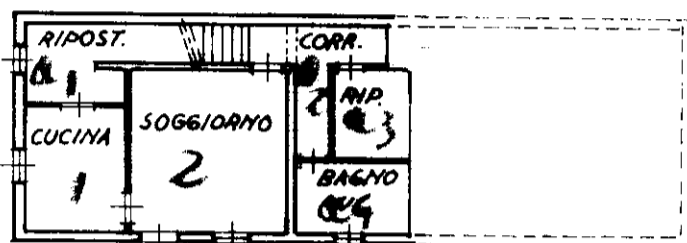
Ditta VEDI SOTTO *

Allegata alla dichiarazione presentata all'Ufficio Tecnico Erariale di VARESE

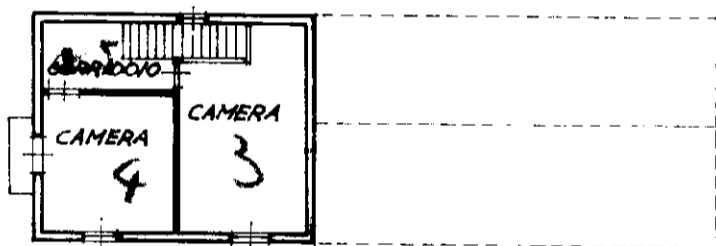
*

MATTIOLO BRUNO NATO A POIANA MAGGIORE IL 29-8-1942 PROPR. PER 2/5
MATTIOLO SERGIO NATO A POIANA MAGGIORE IL 10-4-1937 PROPR. PER 1/5
MATTIOLO ANTONIO NATO A POIANA MAGGIORE IL 26-9-1945 PROPR. PER 1/5
MATTIOLO GERMANA NATA A POIANA MAGGIORE IL 3-9-1939 PROPR. PER 1/5

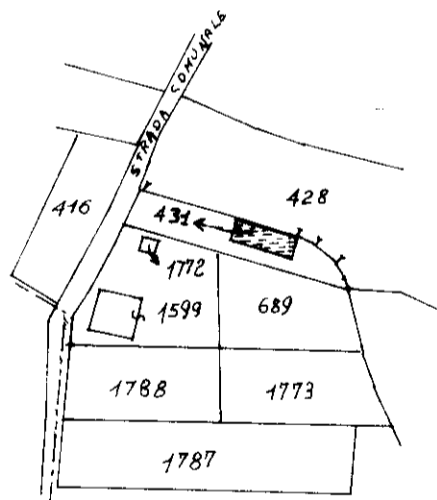
PIANO TERRA



PIANO PRIMO



COMUNE DI CASSANO
VALCUVIA FOGLIO N° 7a
SCALA 1:2000



ORIENTAMENTO



SCALA DI 1:200



SPAZIO RISERVATO PER LE ANNOTAZIONI D'UFFICIO

DATA
PROT. N°

11/5

Compilata dal GEOMETRA
(Titolo, nome e cognome del tecnico)

CLAUDIO GIORGETTI

Iscritto all'Albo dei Geometri

della Provincia di VARESE 1475

DATA CASSANO VALCUVIA 28-4-1982

Firma: geom. Claudio Giorgetti

L.R. S. OFF. CINA C. Z. ROMA