

**Agenzia del Territorio  
CATASTO FABBRICATI  
Ufficio Provinciale di  
Enna**

Dichiarazione protocollo n. EN0147782 del 15/12/2011

Planimetria di u.i.u. in Comune di **Catenanuova**

**Via Del Risorgimento**

civ. 42

Identificativi Catastali:

Sezione: **A**

Foglio: **1**

Particella: **643**

Subalterno: **8**

Compilata da:  
**Randazzo Francesco**

Iscritto all'albo:  
**Geometri**

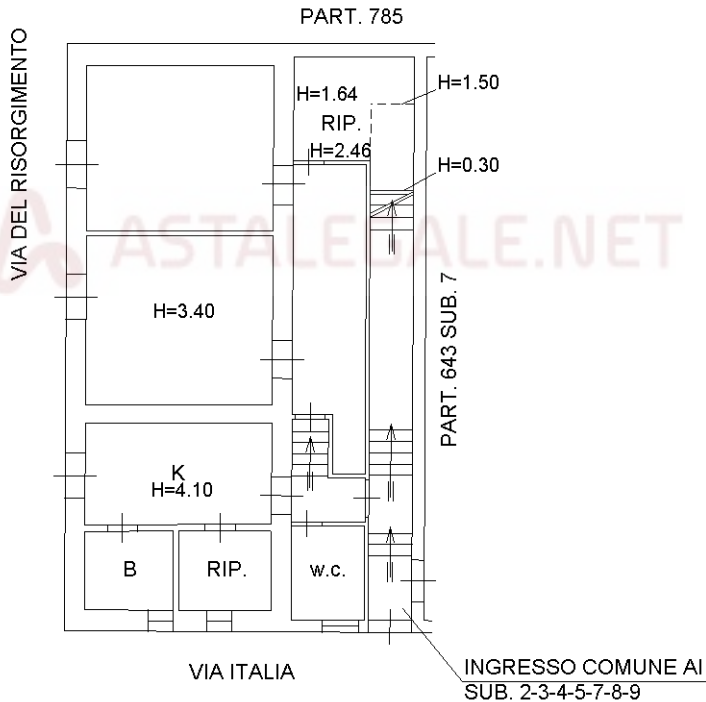
Prov. **Enna**

N. **906**

Scheda n. **1**

Scala **1:200**

### PIANO TERRA



NORD



Ultima planimetria in atti

Data: 17/07/2024 - n. T157040 - Richiedente: RNGMRT73C68Z112A

Totale schede: 1 - Formato di acquisizione: A4(210x297) - Formato stampa richiesto: A4(210x297)

Catasto dei Fabbricati - Situazione al 17/07/2024 - Comune di CATENANUOVA(C353) - < Foglio 1 - Particella 643 - Subalterno 8 >  
Firmato DA **FRANCESCO RANDAZZO** IN EDIRES **42 DELARUBIAPE 6. S.P.A. IN C.A.** 3 Serial#: 25336247a8270e6726cea4c6056760f

**Agenzia del Territorio  
CATASTO FABBRICATI  
Ufficio Provinciale di  
Enna**

Dichiarazione protocollo n. EN0147782 del 15/12/2011

Planimetria di u.i.u. in Comune di Catenanuova

Via Italia

civ. 42

Identificativi Catastali:

Sezione: **A**

Foglio: **1**

Particella: **643**

Subalterno: **9**

Compilata da:  
**Randazzo Francesco**

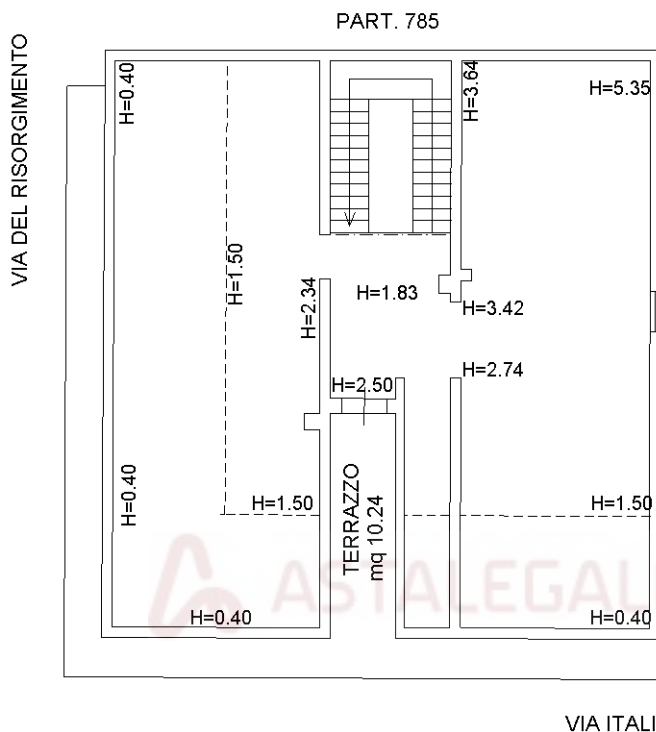
Iscritto all'albo:  
**Geometri**

Prov. **Enna**

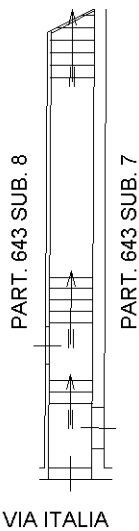
N. **906**

Scheda n. **1**

Scala 1: **200**

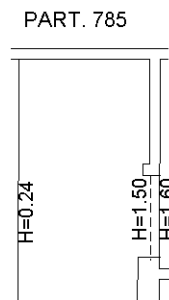


**PIANO TERZO**



VIA ITALIA

**INGRESSO COMUNE  
PIANO TERRA**



**PIANO QUARTO**

L'ACCESSO AL PIANO AVVIENE  
TRAMITE SCALA A PIOLI

**NORD**



Ultima planimetria in atti