

**Agenzia del Territorio  
CATASTO FABBRICATI  
Ufficio Provinciale di  
Roma**

Dichiarazione protocollo n. RM0320646 del 05/03/2008

Planimetria di u.i.u. in Comune di Tivoli

Loc. Sparagnina

civ. SNC

Identificativi Catastali:

Sezione:  
Foglio: 49  
Particella: 11  
Subalterno: 501

Compilata da:  
Cosentino Giuseppe  
Iscritto all'albo:  
Geometri

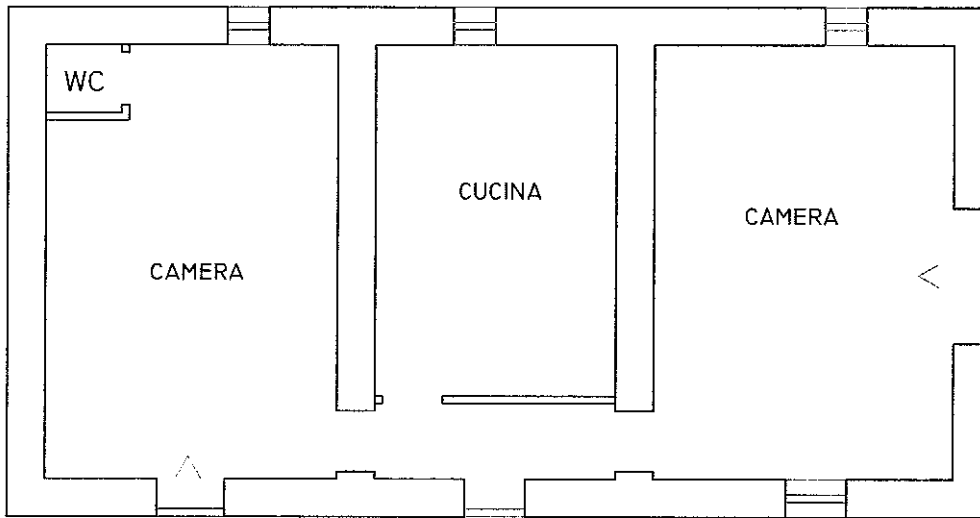
Prov. Roma

N. 8188

Scheda n. 1

Scala 1:100

ABITAZIONE  
PIANO TERRA  
H = 2.90



PIANTA PIANO TERRA



**Agenzia del Territorio  
CATASTO FABBRICATI  
Ufficio Provinciale di  
Roma**

Dichiarazione protocollo n. RM0320646 del 05/03/2008

Planimetria di u.i.u. in Comune di Tivoli

Loc. Sparagnina

civ. SNC

Identificativi Catastali:

Sezione:

Foglio: 49

Particella: 11

Subalterno: 502

Compilata da:

Cosentino Giuseppe

Iscritto all'albo:

Geometri

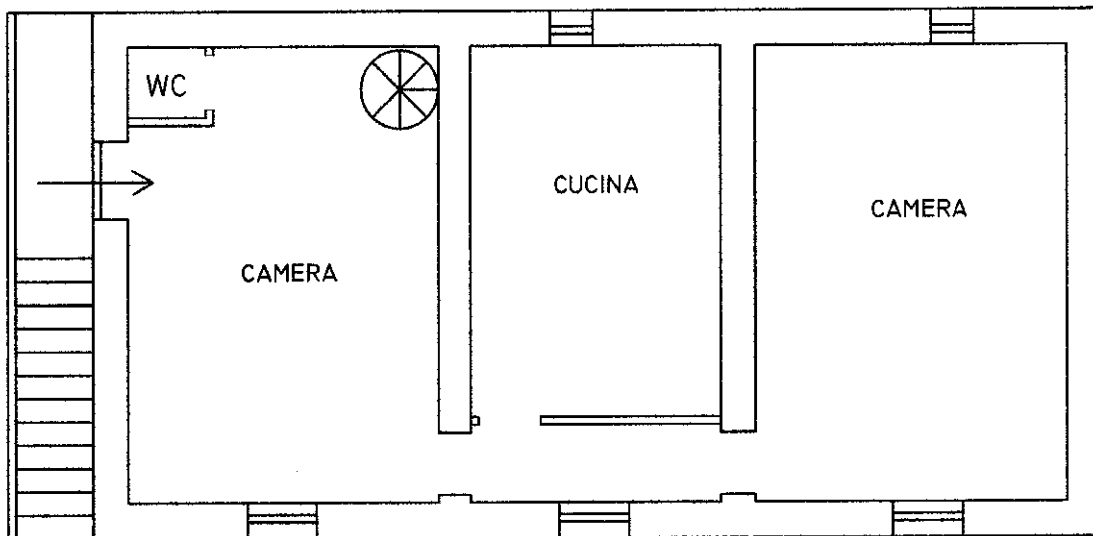
Prov. Roma

N. 8188

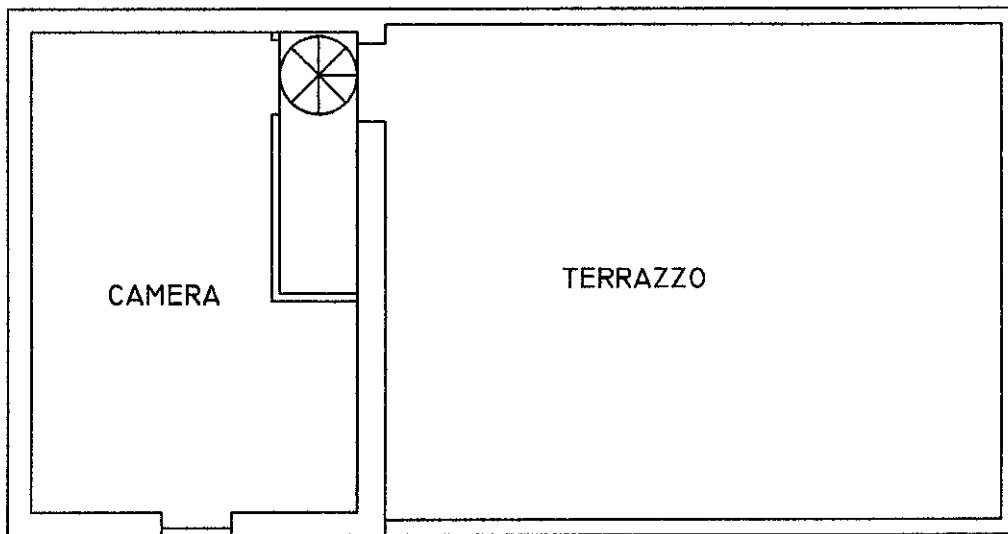
Scheda n. 1

Scala 1:100

**ABITAZIONE  
PIANO PRIMO  
H = 2.90**



**PIANO SECONDO  
H = 2.90**



Ultima planimetria in atti

