

**Agenzia del Territorio
CATASTO FABBRICATI
Ufficio Provinciale di
Torino**

Dichiarazione protocollo n. del
Planimetria di u.i.u. in Comune di Rivoli
Via Giuseppe Giacosa

civ. 12/A

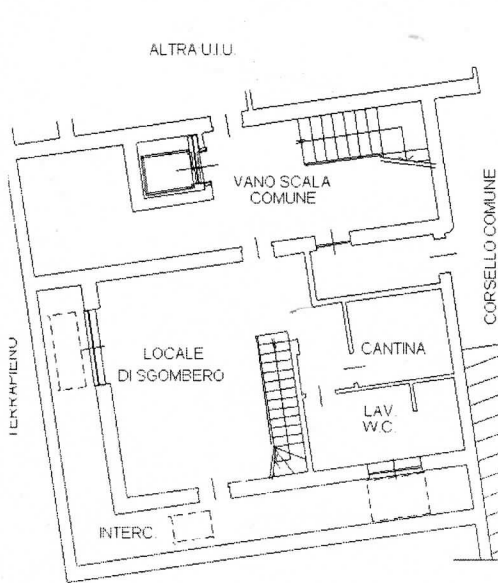
Identificativi Catastali:
Sezione:
Foglio: 26
Particella: 1939
Subalterno: 30

Compilata da:
Tosatti Marco
Iscritto all'albo:
Geometri

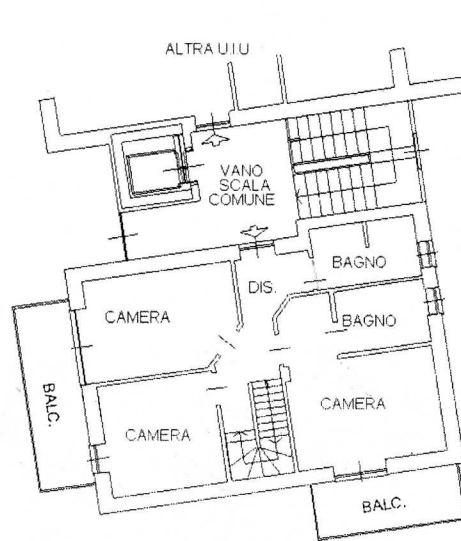
Prov. Torino

N. 7227

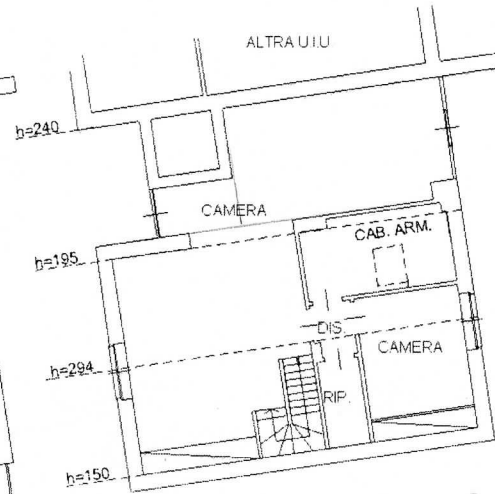
cheda n. 1 Scala 1:200



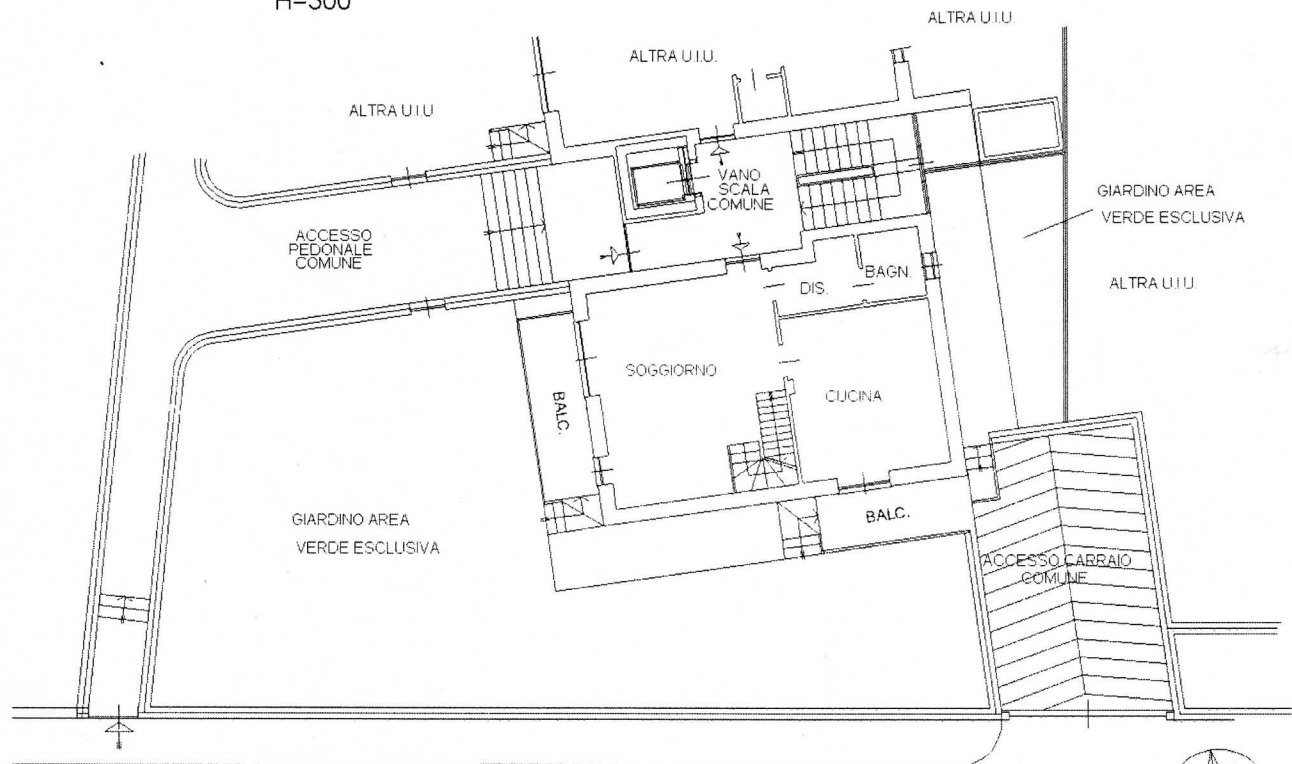
PIANTA PIANO INTERRATO
H=300



PIANTA PIANO PRIMO
H=270



PIANTA PIANO SECONDO
(SOTTOTETTO)
h=260



VIA GIACOSA
PIANTA PIANO TERRENO
H=270

