

MODULARIO
F. foglio rend. 497

88



MINISTERO DELLE FINANZE
DIREZIONE GENERALE DEL CATASTO E DEI SERVIZI TECNICI ERARIALI

MOD. B (Nuovo Catasto Edilizio Urbano)

Lire
100

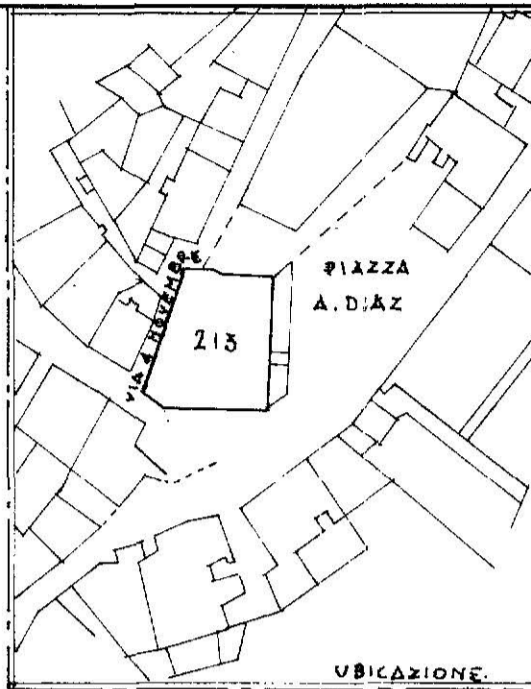
NUOVO CATASTO EDILIZIO URBANO

(R. DECRETO-LEGGE 13 APRILE 1939, N. 652)

Planimetria dell'immobile situato nel Comune di MONTIERI (FRAZ. BOCCHEGGIANO) Via 4 NOVEMBRE

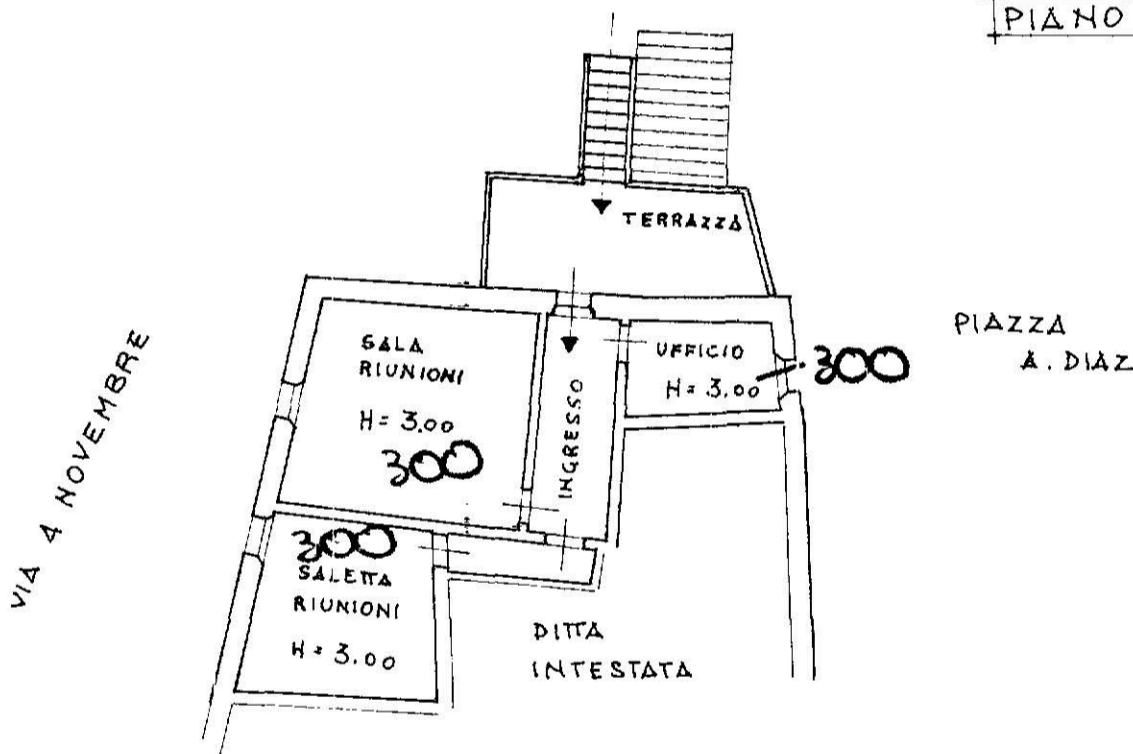
Ditta S.R.L. S.R.N. SEDE IN GROSSETO

Allegata alla dichiarazione presentata all'Ufficio Tecnico Erariale di GROSSETO

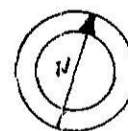


GIARDINO COMUNALE

PIANO SECONDO



ORIENTAMENTO



SCALA DI I. 200

SPAZIO RISERVATO PER LE ANNOTAZIONI D'UFFICIO

DATA FOGLIO N° 84
PROT. N° Particella N 213
Subalterna 7

Sostituisce la planimetria
del F. 84 N. 213 sub. 4

17 4 FEB 1986

ACCETTABILE

Completata da ARCHITETTO GERMANO CIONI
(Titolo, nome e cognome del tecnico)

Iscritto all'Albo de 44 ARCHITETTI
della Provincia di LIVORNO

DATA 31-1-1986

Firma: Arch. Germano Cioni

F 84 213 4
213 3