

MODULARIO  
F. rig. rend. 497



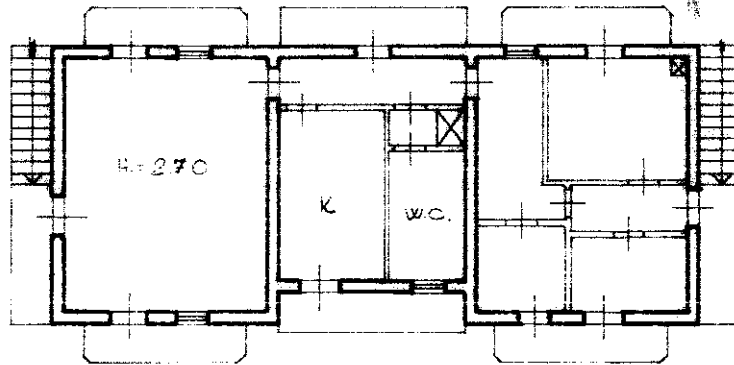
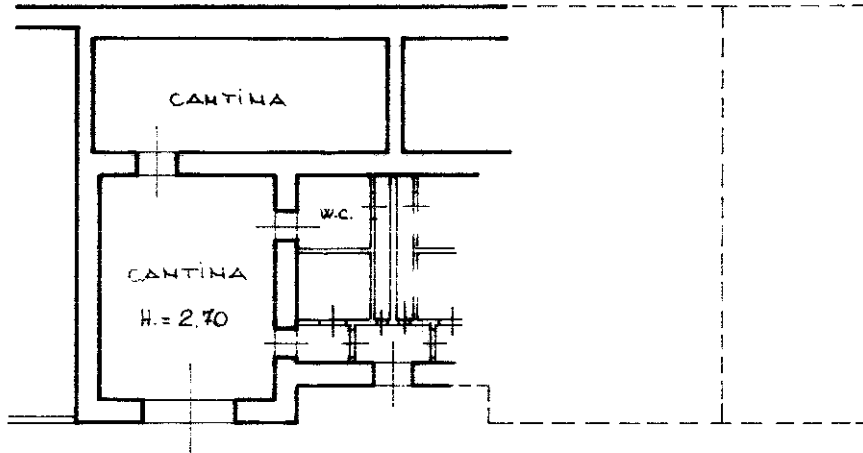
MINISTERO DELLE FINANZE  
DIPARTIMENTO DEL TERRITORIO  
**CATASTO EDILIZIO URBANO** (RDL 13-4-1939, n. 652)

MOD. BN (CEU)

LIRE  
500

Planimetria di u.i.u. in Comune di TURANIA via LOC. APECASARENA civ. S.M.C.

PIANO PRIMO SOTTOSTRADA

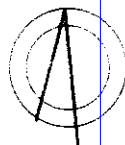


PIANO PRIMO



09354150

ORIENTAMENTO



SCALA D.L.

RISERVATO ALL'UFFICIO

Dichiarazione di N.C.

Ultima planimetria in atti variazione

Compilata dal Geometra  
(Titolo, cognome e nome)

CAMILLETTI Domenico

Isritto all'albo de Geometri

della provincia di Pieti n. 133

data ..... Firma [Signature]

Data presentazione: 18/11/1999 - Data: 15/10/2024 - n. T377816 - Richiedente: BRNGNZ75E24L639Y

Totale schede: 15 Formato di acquisizione: A4(210x297) - Formato stampa richiesto: A4(210x297)

n. 342 sub 2

manu 01  
Catasto dei Fabbricati - Situazione al 15/10/2024 - Comune di TURANIA(G507) - < Foglio 5 - Particella 342 - Subalterno 2 >  
CORSO TRIESTE n. 70 Piano S1-1

MODULARIO  
F. rig. rend. 497

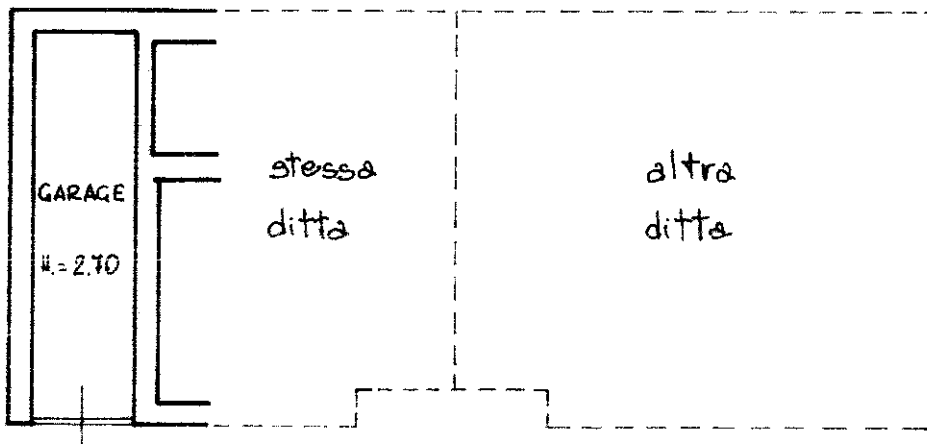


MINISTERO DELLE FINANZE  
DIPARTIMENTO DEL TERRITORIO  
**CATASTO EDILIZIO URBANO** (RDL 13-4-1939, n. 652)

MOD. BN (CEU)

LIRE  
**500**

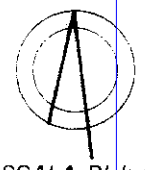
Planimetria di u.i.u. in Comune di TURANIA via LOC. ARECASABENA civ. S.M.C.



Stampa illeggibile



ORIENTAMENTO



SCALA DI



09354135

Dichiarazione di N.C.   
Ultima planimetria in variazione

Compilata dal Geometra  
(Titolo, cognome e nome)  
CAMILLETTI Domenico

RISERVATO ALL'UFFICIO

Data presentazione: 18/11/1999 - Data: 15/10/2024 - n. T377821 - Richiedente: BRNGNZ75E24L639Y  
Totale schede: 5 - Formato di acquisizione: A4(210x297) - Formato stampa richiesto: A4(210x297)

Identificativi catastali  
n. 342 sub. 4  
della provincia di Piet. n. 133

data ..... Firma [Signature]

Catasto dei Fabbricati - Situazione al 15/10/2024 - Comune di TURANIA(G507) - < Foglio 5 - Particella 342 - Subalterno 4 >  
CORSO TRIESTE n. 70 Piano S1