

**RAPPORTO DI VALUTAZIONE
LOTTO 2
Unità Immobiliare sita in
Maierato (VV), Strada Provinciale per Maierato**

ELENCO ALLEGATI ALLA PERIZIA



6.1 Documentazione fotografica

6.2 Planimetrie




6.1 DOCUMENTAZIONE FOTOGRAFICA

1. PROSPETTO PRINCIPALE



2. PROSPETTO LATERALE



3. PROSPETTO RETRO



4. PROSPETTO RETRO DEPOSITO



5. TETTO DI COPERTURA



6. INTERNO MAGAZZINO COMMERCIALE



7. INTERNO MAGAZZINO COMMERCIALE



8. SOFFITTO INTERNO



9. SERVIZI IGENICI CENTRO COMMERCIALE



10. SERVIZI IGIENICI PERSONALE




11. INTERNO DEPOSITO



12. COSTRUZIONE PARZIALE BAR-TAVOLA CALDA



13. INGRESSO PRINCIPALE

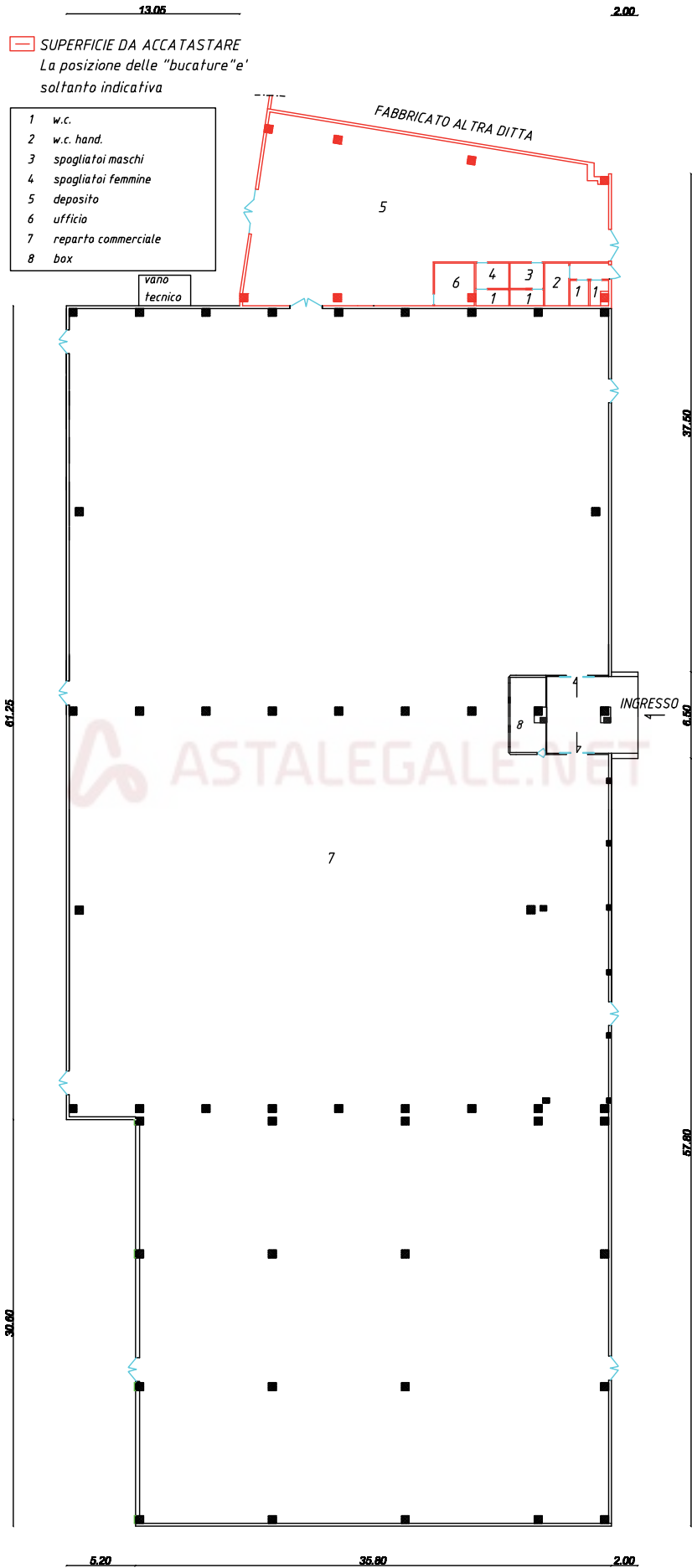


14. PARCHEGGIO



6.2 Planimetrie

PIANTA PIANO TERRA



Compilata da:
Rocco Claudio
Iscritto all'albo:
Ingegneri
Prov. Reggio Calabria N. 1387

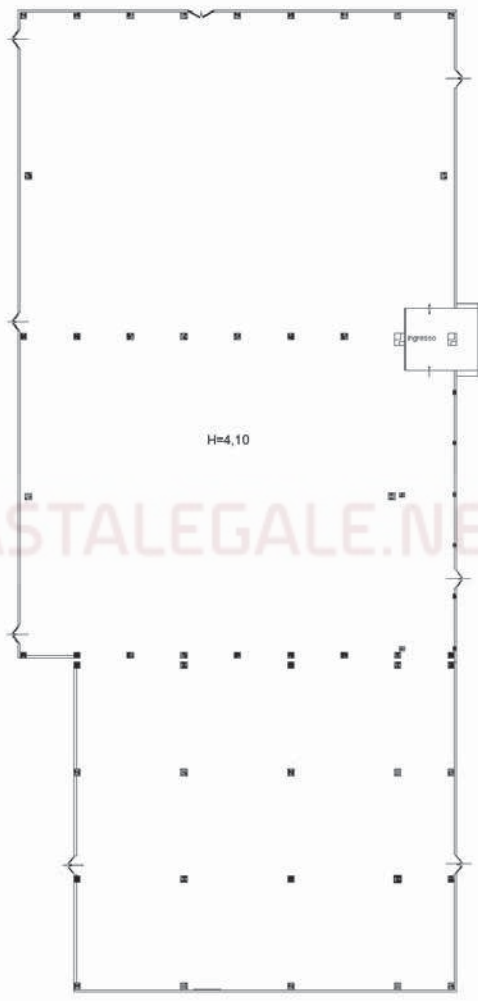
Identificativi Catastali:
Sezione:
Foglio: 29
Particella: 395
Subalterno:

Dichiarazione protocollo n. 000050539 del 05/06/2003
Pianimetria di u.i.u. in Comune di MAIERATO
Strada Provinciale Per MAIERATO
civ. SNC

**Agenzia del Territorio
CATASTO FABBRICATI**
Ufficio provinciale di
Vibo Valentia

Scala 1: 500

PIANTA PIANO TERRA



Compilata da:
Racco Claudio
Iscritto all'albo:
Ingegneri
Prov. Reggio Calabria N. 1387

Identificativi Catastali:
Sezione:
Foglio: 29
Particella: 395
Subalterno:

Dichiarazione protocollo n. 000050539 del 05/06/2003
Planimetria di u.i.u. in Comune di MAIERATO
Strada Provinciale Per MAIERATO
civ. SNC

Agenzia del Territorio
CATASTO FABBRICATI
Ufficio provinciale di
Vibo Valentia

Scala 1: 500

