Data presentazione: 21/12/1983 - Data: 10/01/2026 - n. T52691 - Richiedente: FNTPRI59D11L833L

MODULARIO F. - Cat. S. T. 366

Mod. A (Nuovo Catasto Edilizio Urbano)

MINISTERO DELLE FINANZE

DIREZIONE GENERALE DEL CATASTO E DEI SERVIZI TECNICI ERARIALI

Lire 100

NUOVO CATASTO EDILIZIO URBANO

(R. DECRETO-LEGGE 12 APRILE 1939, N. 652)

Planimetria dell'immobile situato nel Comune di Massarosa *Via* Sarzanese Valdera (interno)

Ditta PUCCINELLI CLAUDIO, nato a Camaiore il 4.1.1956

Allegata alla dichiarazione presentata all'Ufficio Tecnico Erariale di Lucca

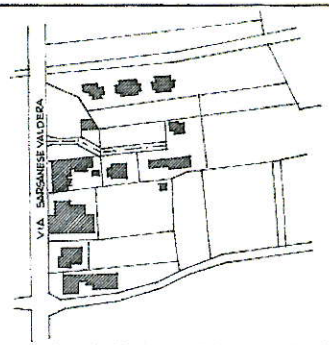

«PIANO SCANTINATO»

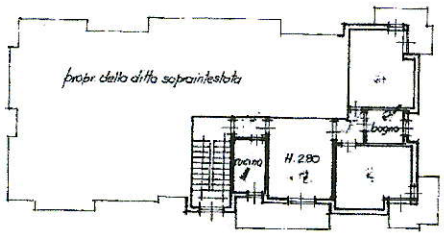

«PIANTA PIANO PRIMO»

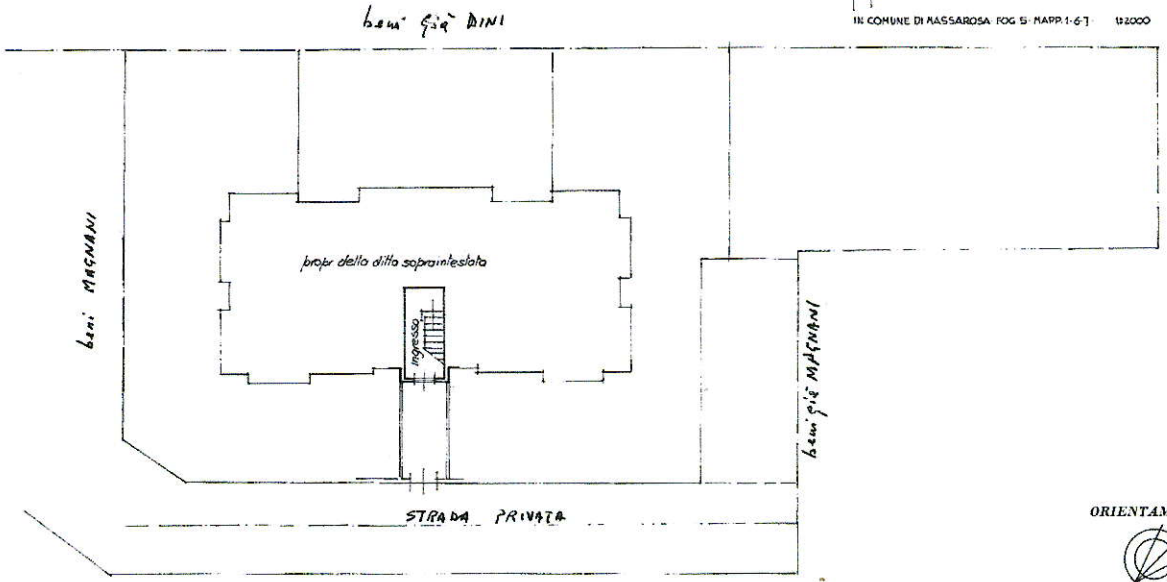

«PIANTA PIANO TERRENO»

ORIENTAMENTO

SCALA DI 1:200

SPAZIO RISERVATO PER LE ANNOTAZIONI D'UFFICIO	
DATA	
PROT. N°	783/6707

Compilata dal Geometra (Titolo, nome e cognome del tecnico) Lorenzo Pellegrini

Iscritto all'Albo dei Geometri *della Provincia di* Lucca

DATA 20/12/83

Firma:

Ultima planimetria in atti

Data presentazione: 21/12/1983 - Data: 10/01/2026 - n. T52691 - Richiedente: FNTPRI59D11L833L
Totale schede: 1 - Formato di acquisizione: A2(420x594) - Formato stampa richiesto: A4(210x297)

10 metri

Catasto dei Fabbricati - Situazione al 10/01/2026 - Comune di MASSAROSA(F035) - < Foglio 5 - Particella 162 - Subalterno 505 >
VIA SARZANESE NORD n. 7393/C Piano S1-1