

**Agenzia del Territorio  
CATASTO FABBRICATI  
Ufficio Provinciale di  
Parma**

Dichiarazione protocollo n. PR0278077 del 08/11/2007

Planimetria di u.i.u. in Comune di Terenzo

Loc. Cavazzola Di Cassio

civ. 25

Identificativi Catastali:

Sezione:

Foglio: 69

Particella: 91

Subalterno: 7

Compilata da:  
Calzolari Ugo

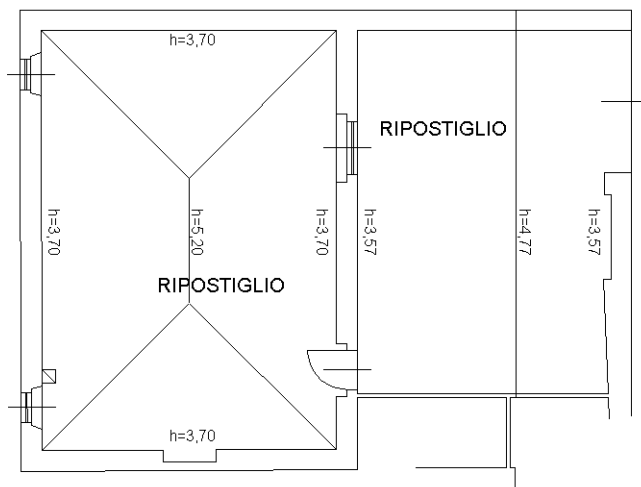
Iscritto all'albo:  
Geometri

Prov. Parma

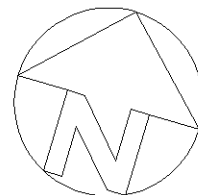
N. 1503

Scheda n. 1

Scala 1:200



**PIANO RIALZATO**

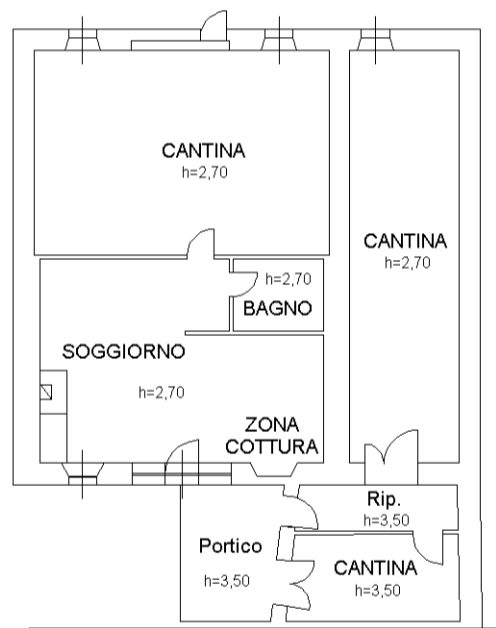


Ultima planimetria in atti

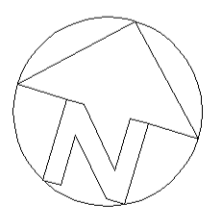
**Agenzia del Territorio  
CATASTO FABBRICATI  
Ufficio Provinciale di  
Parma**

Dichiarazione protocollo n. PR0142493 del 04/03/2015	
Planimetria di u.i.u. in Comune di Terenzo	
Loc. Cavazzola Di Cassio	civ. 25
Identificativi Catastali:	Compilata da: Calazolari Ugo
Sezione:	Iscritto all'albo: Geometri
Foglio: 69	Prov. Parma
Particella: 91	N. 1503
Subalterno: 8	

Scheda n. 1      Scala 1:200



**PIANO SEMINTERRATO**



manu 01

Catasto dei Fabbricati - Situazione al 30/08/2024 - Comune di TARENZO(E548) - < Foglio 69 - Particella 91 - Subalterno 8 >  
STRADA DELLA CISA CASSIO n. 25 Piano S1



N=83300

E=40700

1 Particella: 94

Comune: (PR) TERENCEZ  
Foglio: 69  
Scala originale: 1:2000  
Dimensione cornice: 534.000 x 378.000 metri  
Protocollo pratica T113443/2024  
2-Set-2024 11:50:17