



MINISTERO DELLE FINANZE
DIREZIONE GENERALE DEL CATASTO E DEI SERVIZI TECNICI ERARIALI

Mod. B (Nuovo Catasto Edilizio Urbano)

164 NUOVO CATASTO EDILIZIO URBANO

(R. DECRETO-LEGGE 13 APRILE 1976, N. 652)

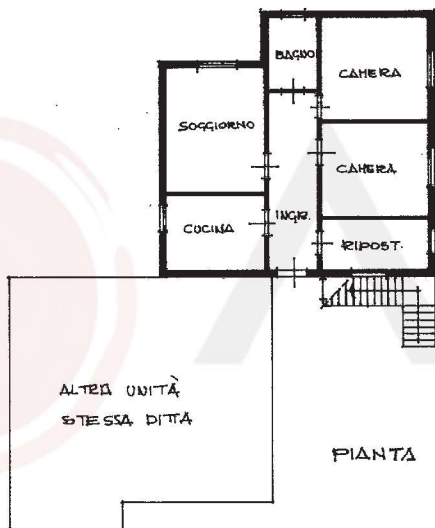
Planimetria dell'immobile situato nel Comune di CAMPODARSEGO Via MUSON 19

Ditta

Allegata alla dichiarazione presentata all'Ufficio Tecnico Erariale di PADOVA Scheda N.

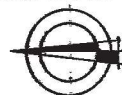
CORRISPONDENZA

N.C.T.			N.C.E.U.				
Fgg.	All.	Map.	Sez.	Fgg.	Map.	Sub	Sub
20	-	375	B	17	375	3	



PIANTA PIANO TERRA H: 2.80

ORIENTAMENTO



SCALA DI 1: 200

SPAZIO RISERVATO PER LE ANNOTAZIONI D'UFFICIO

DATA
PROT. N°

27/05/1987 19113

P 27/05/87



S B
F 17
N 375
S 3
A U

Compilata dal GEOMETRA

(Titolo, nome e cognome del tecnico)


ROBERTO PIRAN

Iscritto all'Albo dei GEOMETRI

della Provincia di PADOVA

DATA 25 MAG. 1987

Firma:



Ultima planimetria in atti