

Protocollo generale n.



AL SIG. SINDACO  
del Comune di  
CARONNO PERTUSELLA  
P.zza A. Moro, 1  
21042 CARONNO PERTUSELLA (VA)

**RICHIESTA CERTIFICATO DESTINAZIONE  
URBANISTICA**

( ai sensi dell'Art. 30 del D.P.R. 06/06/2001, n. 380 e s.m.i.)

Marca da  
boll  
e  
€ 16,00

Il sottoscritto/a <b>GEOM. ZUCCA PIERO ANTONIO</b>	nato/a <b>CARONNO</b> prov. <b>VARESE</b> il <b>05/12/1958</b>
<b>C.F. ZCCANTSAIOS 14417</b>	Tel. <b>02/96783252</b> e-mail <b>INFO@STUDIOZUCCA.COM</b>
residente a <b>CON STUDIO IN ORLANDO</b> prov. <b>VARESE</b> Cap. <b>21040</b>	via <b>ROMA</b> n. <b>24</b>
In qualità di	<input type="checkbox"/> PROPRIETARIO <input type="checkbox"/> TECNICO INCARICATO DAL SIG <input type="checkbox"/> LEGALE RAPPRESENTANTE DELLA SOC. <input checked="" type="checkbox"/> ALTRO/OLU NOMINATO DAL TRIBUNALE

con la presente chiede il rilascio del  
**CERTIFICATO DI DESTINAZIONE URBANISTICA**

dell'immobile sito a <b>CARONNO PERTUSELLA</b> Via/Piazza <b>MONTE CASSINO</b> n.	mapp. <b>6127</b> Fg <b>106</b> Sez.Cen.: <b>CARONNO MILANESE</b> <b>CASSINA PERTUSELLA</b> MAP. <b>210/615</b> FG <b>103</b>
--	--

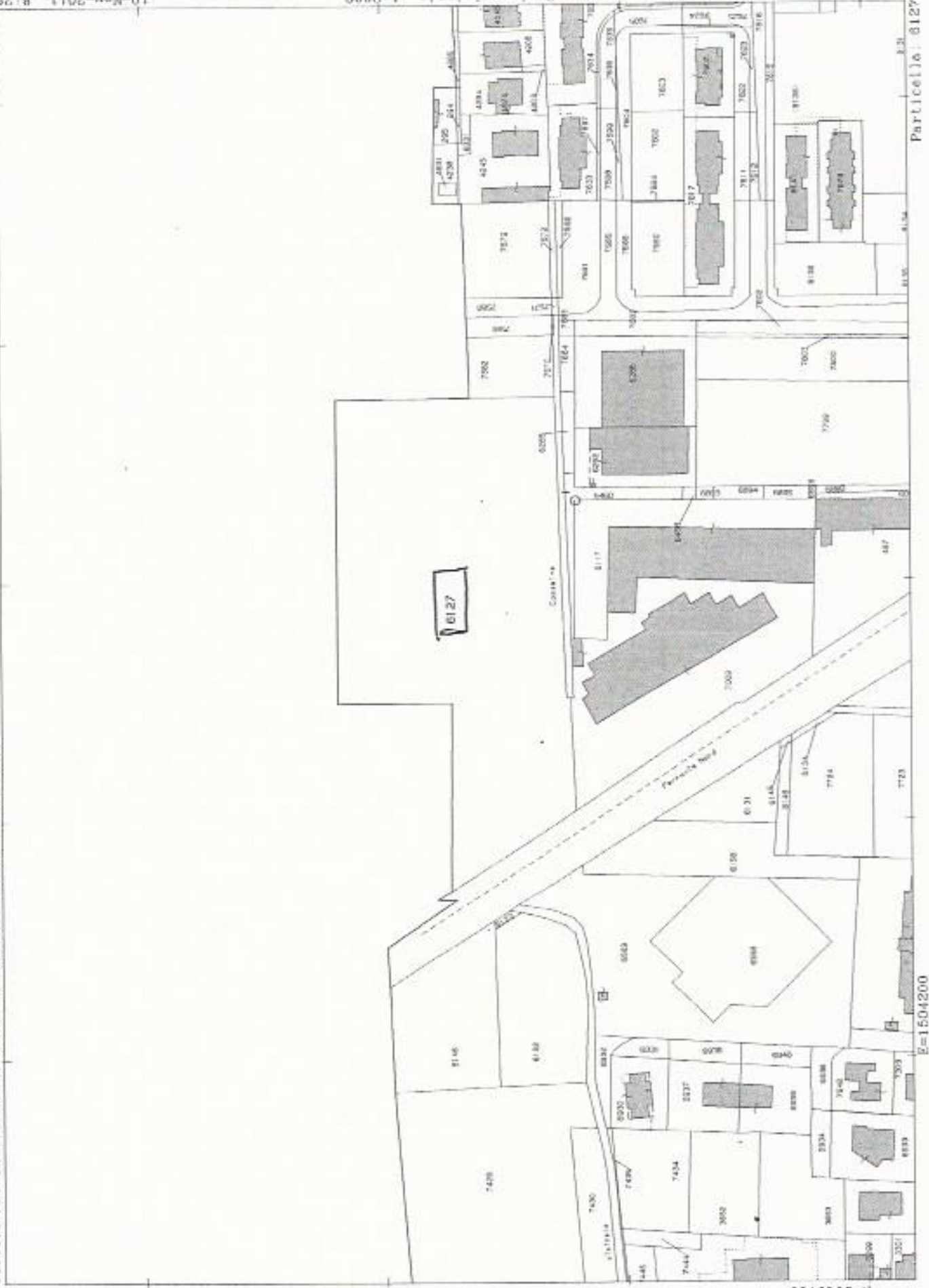
meglio evidenziati sull'estratto mappa e sull'estratto di P.R.G./P.G.T. allegati.

Altro(eventuali specifiche).....

- La presente certificazione viene richiesta in carta libera, per gli usi di legge, espressamente non dovuta in carta resa legale.
- La presente certificazione viene richiesta in carta resa legale per gli usi consentiti dalla legge.

Caronno Pertusella, li. 02/02/2014

**FIRMA**







TRIBUNALE DI BUSTO ARSIZIO  
UFFICIO ESECUZIONI CIVILI

Proc. Esec. R.G. N° 183/11

Il Giudice dell'Esecuzione

Nella procedura esecutiva immobiliare n. 183/11 promossa da:

DEBIO EDIL S

contro

F.lli G.lli P.lli

Autorizza il C.T.U.

a prendere visione e a

richiedere copia gratuita presso tutti gli Uffici Pubblici o Privati, quali CC.RR.II., Agenzia del Territorio Servizio Catastale, Archivi Notarili, Uffici Tecnici Comunali o altri di tutti i documenti, che riterrà utile al fine di:

- identificare correttamente i beni in esecuzione;
- alla esatta descrizione del gravame ipotecario dei vincoli e degli oneri giuridici ad essi relativo;
- al reperimento dei Titoli di provenienza;
- al individuare la corretta collocazione Edilizia e Urbanistica;
- occupazione degli ambienti;

anche al fine di poter procedere alle notifiche che si renderanno necessarie alla procedura.

Busto Arsizio, il 18/11/11

Il Giudice dell'Esecuzione



# Comune di Caronno Pertusella

Piazza Aldo Moro, 1 21042 – Caronno Pertusella (VA) - P.I. 00440710127

Ufficio Edilizia Pubblica e Privata, Viabilità, Sviluppo Sostenibile e Territorio Ufficio

e-mail: edilizia.privata@comune.caronnoptusella.va.it

http://www.comune.caronnoptusella.va.it

Prot. n. 3490 / 4569

**CERTIFICATO DESTINAZIONE URBANISTICA**

Pratica n. 2014/CDU-011



**OGGETTO:** Certificato di Destinazione Urbanistica ai sensi art.30 del D.P.R. 06/06/2001 n. 380 e s.m.i.

Dietro richiesta del geom. **PIERO ZUCCA** con studio in **UBOLDO** via **ROMA** n. 24, in qualità di CTU nominato dal tribunale di Busto Arsizio, esaminati gli atti d'ufficio:

## SI DICHIARA CHE

*NEL P.G.T. ( Piano d Governo del Territorio) APPROVATO CON DELIBERAZIONI DI CONSIGLIO COMUNALE N. 17 DEL 24 GIUGNO 2013- N. 18 DEL 25 GIUGNO 2013- N. 20 DEL 26 GIUGNO 2013- N. 21 DEL 27 GIUGNO 2013 E N. 37 DEL 19 DICEMBRE 2013 ( UNITAMENTE ALL' ELABORATO TECNICO RISCHIO DI INCIDENTI RILEVANTI- ERIR) PUBBLICATO SUL BURL SERIE "AVVISI E CONCORSI N. 7 DEL 12 FEBBRAIO 2014 "*

il terreno contraddistinto con il mappale **6127** =

Foglio Catastale 3 (fg. 103 da visura catastale) Sezione Censuaria - Caronno Milanese - (Foglio Logico 1 )

è azionato come segue:

- **Parte AMBITI NON INSEDIATI ESISTENTI**, di cui:

**Zona E1 "AMBITI DESTINATI ALL'AGRICOLTURA DI INTERESSE STRATEGICO"** (art. 19 comma 4 NTA)

- **Parte AMBITI DI TRASFORMAZIONE PRODUTTIVA (ATP 21):** Previsti dal Documento di piano ( art. 16 comma 8Nta)

ed inoltre è interessato dal seguente vincolo:

- **Parte in FASCIA DI RISPETTO FERROVIARIO**

il terreno contraddistinto con il mappale **2102** =

Foglio Catastale 3 (fg. 103 da visura catastale) Sezione Censuaria - Caronno Milanese - (Foglio Logico 1 )

è azionato come segue:

- **AMBITI NON INSEDIATI ESISTENTI**, di cui:

**Zona E1 "AMBITI DESTINATI ALL'AGRICOLTURA DI INTERESSE STRATEGICO"** (art. 19 comma 4 NTA)

il terreno contraddistinto con il mappale **6125** =

Foglio Catastale 3 (fg. 103 da visura catastale) Sezione Censuaria - Caronno Milanese - (Foglio Logico 1 )

è azionato come segue:

- **AMBITI NON INSEDIATI ESISTENTI**, di cui:

**Zona E1 "AMBITI DESTINATI ALL'AGRICOLTURA DI INTERESSE STRATEGICO"** (art. 19 comma 4 NTA)

ed inoltre è interessato dal seguente vincolo:

- **Parte in FASCIA DI RISPETTO FERROVIARIO**

Vengono descritte di seguito le principali caratteristiche urbanistiche delle aree citate.

Per una completa definizione delle caratteristiche urbanistiche degli immobili occorre visionare integralmente lo strumento urbanistico vigente, onde evitare errate considerazioni ed interpretazioni di quanto sotto sinteticamente riportato per estratto.

## AMBITI DESTINATI ALL'AGRICOLTURA – E

### Descrizione

Gli ambiti agricoli (E), individuati con apposito simbolo grafico nella Tavola 3.2.1 "Carta di azionamento del tessuto urbano consolidato e del sistema agricolo e ambientale", sono costituiti da aree destinate all'attività agricole e al mantenimento dell'ecosistema in essere.

Le tavole di azionamento individuano gli insediamenti in ambiti agricoli – destinazione d'uso compatibile, che corrispondono alle strutture rurali esistenti.

Gli interventi edificatori sono ammessi con titolo abilitativo semplice che può essere rilasciato unicamente all'imprenditore agricolo professionale o al legale rappresentante di impresa agricola, così come disposto al comma 1 dell'art. 60 della L.R. 12/2005.

### a) Destinazione d'uso prevalente

#### P6 – Agricola

Le destinazioni d'uso compatibili e quelle non ammesse sono individuate all'Art. 12 delle presenti norme.

### b) I parametri di edificabilità

Per la residenza

	<i>Su terreni a coltura orticola o floricola</i>	<i>Su terreni a bosco, coltivazione industriale</i>	<i>Altri terreni agricoli</i>
Indice fondiario	If = 0,06 mc/mq	If = 0,01 mc/mq (500 mc max)	If = 0,03 mc/mq
Altezza massima	H = 7,50 m	H = 7,50 m	H = 7,50 m
Piani fuori terra	Pft = n.°2	Pft = n.°2	Pft = n.°2

Nel computo dei volumi realizzati non si considerano le attrezzature e le infrastrutture produttive ammesse dalla destinazione d'ambito, le quali non sono sottoposte a limiti volumetrici bensì alla sola verifica del rapporto di copertura.

### c) Rapporto di copertura e altezza per attrezzature produttive

Rc = 10% dell'intera superficie aziendale

Rc = 20% dell'intera superficie aziendale per le aziende orto florovivaistiche

Rc = 40% dell'intera superficie aziendale per le serre per le aziende orto florovivaistiche.

H = 7,00 m, salvo maggiori altezze per strutture tecnologiche, compatibili con l'ambiente circostante

Al fine della verifica degli indici di densità edilizia e di rapporto di copertura è ammesso l'utilizzo di tutti gli appezzamenti – anche non contigui – componenti l'azienda, compresi quelli appartenenti al territorio di comuni contermini.

Su tutte le aree computate ai fini edificatori è istituito un vincolo "non aedificandi", debitamente trascritto nei registri immobiliari e modificabile in relazione alla variazione della disciplina urbanistica.

### d) Distanze

Dai confini Dc = 10,00 m

Tra fabbricati Df = 10,00 m

Dalle strade Ds = 10,00 m, nel rispetto delle prescrizioni di cui al Dpr. 495/1992

La distanza delle nuove stalle e allevamenti di animali dalle zone edificabili (residenziali, servizi collettivi, insediamenti commerciale e produttivi) previste dal PGT non deve essere inferiore a 200 m, fatte salve disposizioni più restrittive o eventuali deroghe previste dalle vigenti Norme in materia igienico – sanitaria.

### e) Disposizioni particolari per le serre

Le serre destinate a colture protette con condizioni climatiche artificiali, limitate a una sola parte dell'anno e, quindi, con copertura solo stagionale, non sono subordinate né a concessione né ad autorizzazione, e non sono soggette al rispetto delle distanze dai confini e dalle strade a condizione che abbiano le seguenti caratteristiche:

- a) altezza massima al colmo non superiore a 3,50 m;
- b) struttura leggera amovibile e superficie trasparente;

Nel caso di serre di tipo fisso la distanza dai confini e dalle strade vicinali è ridotta a metri 5,00.

#### **Fasce di protezione ambientale e paesaggistica**

La tavola 1.4.6 Scenario di Piano e le tavole di azionamento dei Servizi individuano fasce ambientali costituite da alberature e altre essenze perenni da realizzare secondo le indicazioni contenute nel Documento di Piano.

Esse hanno un valore prescrittivo esclusivamente per le parti di stretto interesse delle aree di trasformazione e per i Piani Attuativi, mentre conservano un valore indicativo in tutte le altre zone, funzionale a dare continuità agli interventi di qualificazione e protezione ambientale.

#### **Edifici con destinazione d'uso non compatibile in ambito agricolo**

Sono gli edifici esistenti alla data di adozione del PGT con destinazioni prevalentemente residenziale di tipo unifamiliare e di deposito attrezzi, collocati in piccoli appezzamenti i cui proprietari non hanno titolo di imprenditore agricolo professionale e di titolari di impresa agricola.

Gli interventi edificatori sono ammessi esclusivamente con permesso di costruire convenzionato.

##### **a) Destinazione d'uso prevalente**

###### **P1 - Residenza**

Non Ammesse P1.2 P.1.3 P2 P3 P4 P5 P6

##### **b) I parametri di edificabilità**

Per questi edifici sono ammessi interventi di manutenzione, ristrutturazione e ampliamento fino ad un massimo del 10% dell'esistente nel rispetto dei seguenti parametri:

Rc	= 20%
H max	=mt. 7,50
Dc	=mt. 10,00
Ds	=mt. 20,00
Df	=mt. 10,00
Ip	= 40%

#### **AMBITI DESTINATI ALL'AGRICOLTURA DI INTERESSE STRATEGICO - E1**

Gli ambiti agricoli di interesse strategico (E1), individuati con apposito simbolo grafico nella Tavola 3.2.1 "Carta di azionamento del tessuto urbano consolidato e del sistema agricolo e ambientale", riguardano le aree agricole di interesse strategico individuate dal PTCP della provincia di Varese, di cui ai commi 4 e 5 dell'articolo 15 della legge regionale 12/2005 e s.m.i., e come tali sottoposte a quanto previsto dalla stessa legge 12/2005 e relativi criteri di cui alla DGR VIII/008059 del 19/09/2008.

Le tavole di azionamento individuano gli Insediamenti in ambiti agricoli - destinazione d'uso compatibile, che corrispondono alle strutture rurali esistenti.

I parametri e le grandezze urbanistiche ed edilizie sono le medesime individuate a partire dal punto 19.1 fino al 19.3 compreso.

#### **FASCE DI RISPETTO FERROVIARIO**

Le fasce di rispetto ferroviario sono regolate dal D.P.R. n. 753 del 11/07/1980.

All'interno delle fasce di rispetto è ammessa la realizzazione di opere funzionali alla ferrovia, quali la collocazione di nuove linee di binari, la formazione di attrezzature al servizio dell'esercizio ferroviario, la realizzazione delle opere necessarie alla connessione con la rete stradale esistente.

Le nuove costruzioni sono ammesse solo se autorizzate dall'ente di competenza.

I nuovi interventi edilizi, ivi compresi quelli di straordinaria manutenzione, sulle aree che ricadono anche parzialmente nelle fasce di rispetto sono ammessi solo a condizione che gli spazi aperti siano dotati di verde prevalentemente di alto fusto e siano tenuti sgombri da edifici precari e depositi di materiali vari.

Con riferimento all' "Aggiornamento della componente geologica, idrogeologica e sismica del P.G.T." ai sensi della D.G.R. 8/1566 DEL 22.12.2005 e della D.G.R. 8/7374 del 28.05.2008 approvato con delibera di C.C. n. 52 del 16.10.2010, i mappali sopra citati rientrano nella seguente classe di fattibilità geologica e sismica :

- CLASSE 2 – AREE CON MODESTE LIMITAZIONI D' USO
- CLASSE Z4a– PERICOLOSITA' SISMICA LOCALE

Si specifica che il presente certificato è stato redatto secondo la richiesta dell'interessato con evidenziazione in colore del terreno su allegata planimetria catastale

Il terreno sopra menzionato non è oggetto di lottizzazione abusiva.

Si rilascia la presente in carta resa legale per gli usi consentiti dalla Legge.

Caronno Pertusella, 19/03/2014




**Il Tecnico Comunale Responsabile**  
**(- Arch. Michele Beretta -)**

A handwritten signature in black ink, appearing to read "Michele Beretta".

**Inquadramento territoriale**

via Montecassino



**Legenda**

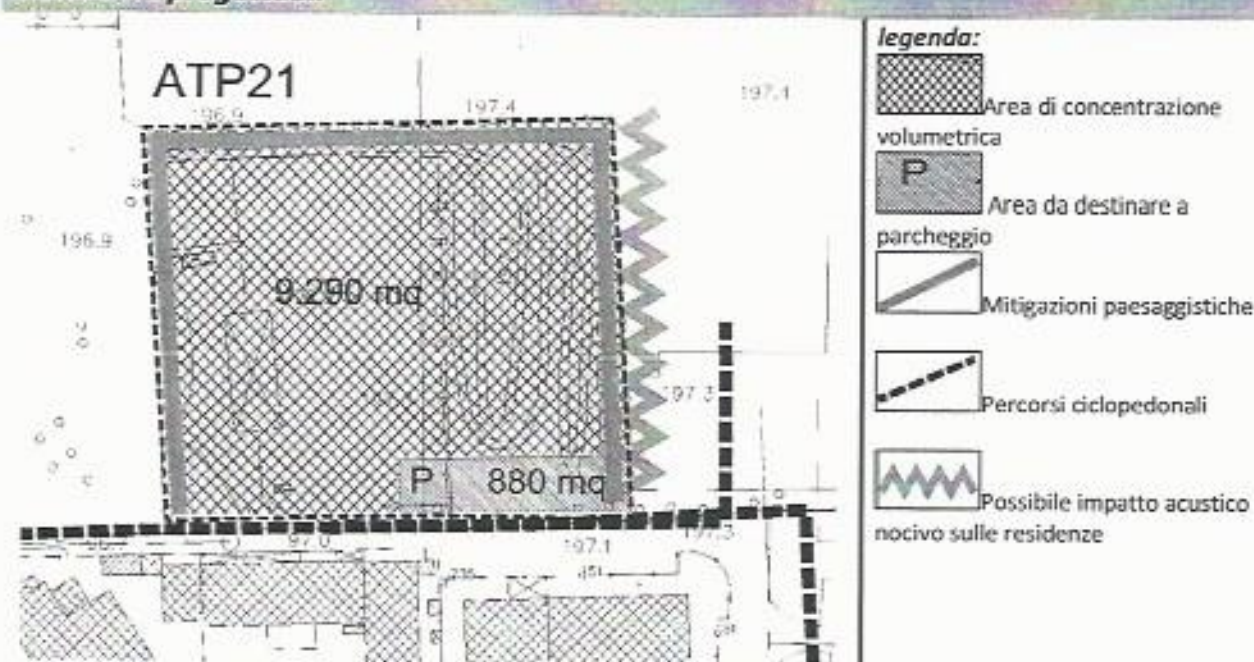
Ambiti agricoli strategici (PTCP)

**Obiettivi dell'intervento**

Realizzazione di un'area di servizio e deposito per imprese di costruzione

**Indici urbanistici e dati progettuali**

Indice	It	mq/mq	0,05 per fabbricati
	It	mq/mq	0,20 per tettoie aperte
Parametri di edificabilità	Rc	<=	30%
	H max	<=	6,00 m salvo deroghe per comprovate esigenze tecnologiche
	Dc	>=	10,00 m
	Dc	>=	5,00 m dalle aree pubbliche
	Ds	>=	10,00 m
	Df	>=	10,00 m
	Ip	>=	40%
St indicativa	13.680 mq di cui		
	ambito di intervento		9.290 mq
	parcheggi pubblici		880 mq
Slp indicativa	Slp fabbricati	684 mq	
	Slp tettoie	2.736 mq	

**Indicazioni progettuali**

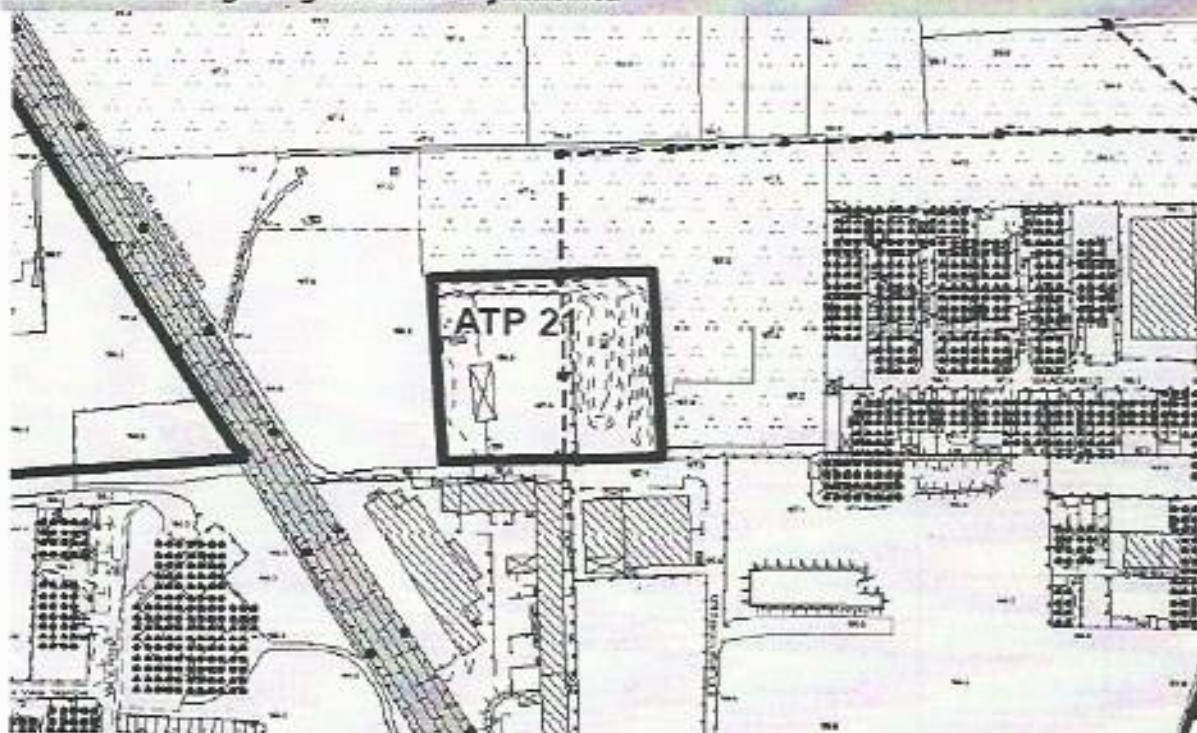
- Le presenti indicazioni progettuali dovranno essere meglio definite in sede di negoziazione, come previsto dall'art. 11 delle Norme del Documento di Piano.
- Sui confini Nord ed Ovest devono essere messi a dimora alberi ad alto fusto

**Prescrizioni ambientali e paesaggistiche**

- previsione di spazi verdi non destinati al deposito ed alla manovra dei veicoli che creino una continuità con l'area a verde pubblica posta ad est dell'ambito

**Prescrizioni che determinano punteggio ai sensi dell'art. 5 delle Norme del Documento di Piano**

<ul style="list-style-type: none"> <li>• realizzazione di adeguati sistemi di gestione delle acque di pioggia delle aree impermeabili garantendo l'invarianza idraulica adottando preferibilmente soluzioni di tipo "diffuso", distribuite sull'intera area urbanizzata (comprese le opere stradali), atte a favorire l'infiltrazione nel suolo (Best management practices, Bmp), interventi di laminazione diffusi o invasi in linea in tubazioni opportunamente sovradimensionate, quali, ad esempio:           <ul style="list-style-type: none"> <li>- sistemi vegetati (fasce filtro, aree tampone, canali inerbiti, tetti verdi);</li> <li>- sistemi filtranti (filtri a sabbia);</li> <li>- sistemi di infiltrazione (bacini di infiltrazione, canali filtranti, pozzi asciutti, pavimentazioni filtranti).</li> </ul> </li> </ul>	<b>8 punti</b>
<ul style="list-style-type: none"> <li>• utilizzo di tecniche atte ad abbattere gli impatti acustici nocivi sulle residenze ad est dell'ambito in misura maggiore rispetto ai termini di legge</li> </ul>	<b>5 punti</b>
<ul style="list-style-type: none"> <li>• interventi di valorizzazione del verde pubblico comunale</li> </ul>	<b>6 punti</b>

**Estratto studio geologico. Classi di fattibilità****Legenda:****Classi di fattibilità****Aree con modeste limitazioni d'uso**

Classe 2: aree con modeste proprietà meccaniche del primo sottosuolo ed a vulnerabilità dell'acquifero, freatica media alta

**Aree con consistenti limitazioni d'uso**

Classe 3a: aree di pertinenza del Torrente Lura comprese le aree inondabili per eventi di piena con  $Tr=100$  anni



Classe 3b: aree inondabili per eventi di piena del Torrente Lura con  $Tr=500$  anni

**Aree con gravi limitazioni d'uso**

Classe 4a: aree di pertinenza torrentizia e frequentemente inondabili limitrofe al Torrente Lura



Classe 4b: aree inondabili per eventi di piena del Torrente Lura con  $Tr=10$  anni

**Ispezione Telematica**

n. T 33300 del 10/11/2011  
Inizio ispezione 10/11/2011 09:07:55  
Tassa versata € 4,00

Richiedente ZCCPNT

**Nota di iscrizione**

Registro generale n. 103918  
Registro particolare n. 24683  
Presentazione n. 681 del 02/08/2002

**Sezione A - Generalità**

**Dati relativi al titolo**

Descrizione ATTO NOTARILE PUBBLICO  
Data 24/07/2002  
Notaio SCARAVELLI MONICA  
Sede MILANO (MI)  
Numero di repertorio 19862/4064  
Codice fiscale SCR MCR 60D63 L319 B

**Dati relativi all'ipoteca o al privilegio**

Specie dell'ipoteca o del privilegio IPOTECA VOLONTARIA  
Derivante da 176 CONCESSIONE A GARANZIA DI MUTUO FONDIARIO  
Capitale € 30.000,00  
Tasso interesse annuo 5,017% Tasso interesse periodico -  
Interessi - Spese - Totale € 150.000,00  
Importi variabili SI Valuta estera - Somma iscritta da aumentare automaticamente SI  
Presenza di condizione risolutiva - Durata 10 anni  
Termine dell'ipoteca - Stipulazione contratto unico SI

**Altri dati**

Sono presenti nella sezione D parti libere relative a sezione A, sezione B, sezione C

**Dati riepilogativi**

Unità negoziali 1      Soggetti a favore 1      Soggetti contro 2

**Sezione B - Immobili**

Unità negoziale n. 1

Immobile n. 1  
Comune B805 - CARONNO PERTUSELLA (VA)  
Catasto FABBRICATI  
Sezione urbana CR Foglio 4 Particella 1300 Subalterno 14  
Natura A4 - ABITAZIONE DI TIPO POPOLARE Consistenza 4 vani  
Indirizzo VIA DANTE ALIGHIERI N. civico 236  
Piano T

Immobile n. 2  
Comune B805 - CARONNO PERTUSELLA (VA)  
Catasto FABBRICATI

**Ispezione Telematica**

n. T 33300 del 10/11/2011

Inizio ispezione 10/11/2011 09:07:55

Tassa versata € 4,00

Richiedente ZCCPNT

Nota di iscrizione

Registro generale n. 103918

Registro particolare n. 24683

Presentazione n. 681 del 02/08/2002

Sezione urbana	CR	Foglio 4	Particella	1300	Subalterno	10
Natura	C6 - STALLE, SCUDERIE, RIMESSE, AUTORIMESSE		Consistenza	15 metri quadri		
Indirizzo	VIA DANTE ALIGHIERI					N. civico
Piano	T-1					
<b>Immobile n. 3</b>						
Comune	B805 - CARONNO PERTUSELLA (VA)					
Catasto	FABBRICATI					
Sezione urbana	CR	Foglio 4	Particella	3270	Subalterno	
Natura	C6 - STALLE, SCUDERIE, RIMESSE, AUTORIMESSE		Consistenza	29 metri quadri		
Indirizzo	VIA DANTE					N. civico 236
Piano	T					

**Sezione C - Soggetti**

**A favore**

Soggetto n. 1 In qualità di  
Denominazione o ragione sociale **BANCA POPOLARE COMMERCIO E INDUSTRIA SOC. COOP. A R.**  
Sede **MILANO (MI)**  
Codice fiscale **00714480159**  
Domicilio ipotecario eletto **MILANO VIA DELLA MOSCOVA N.33**  
Relativamente all'unità negoziale n. **1** Per il diritto di **PROPRIETA'**  
Per la quota di **1/1**

**Contro**

Soggetto n. 1 In qualità di  
Cognome **FALBO** Nome **ALBERTO**  
Nato il **25/02/1958** a **CASSANO ALLO IONIO (CS)**  
Sesso **M** Codice fiscale **FLB LRT 58B25 C002 C**  
Relativamente all'unità negoziale n. **1** Per il diritto di **PROPRIETA'**  
Terzo datore **SI**  
Per la quota di **1/2**

Soggetto n. 2 In qualità di  
Cognome **CASTRO FLORIO** Nome **MARIA**  
Nata il **10/12/1956** a **BIANCAVILLA (CT)**  
Sesso **F** Codice fiscale **CST MRA 56T50 A841 P**  
Relativamente all'unità negoziale n. **1** Per il diritto di **PROPRIETA'**  
Terzo datore **SI**  
Per la quota di **1/2**

n. T 33300 del 10/11/2011

Inizio ispezione 10/11/2011 09:07:55

Richiedente ZCCPNT

Tassa versata € 4,00

## Nota di iscrizione

Registro generale n. 103918

Registro particolare n. 24683

Presentazione n. 681 del 02/08/2002

## Debitori non datori di ipoteca

Soggetto n. 1 In qualità di

Denominazione o ragione sociale GIALFA SNC DI FALBO ALBERTO E.C. IMPRESA EDILE

Sede CARONNO PERTUSELLA (VA)

Codice fiscale 02233940127

## Sezione D - Ulteriori informazioni

Descrizione della condizione risolutiva cui è sottoposta l'ipoteca e/o dei titoli di credito allegati (ovvero altri prospetti che si ritiene utile pubblicare)

IL TASSO DI INTERESSE E' RIFERITO ALL'EURIBOR TRE MESI DIVISORE GIORNI 365 MAGGIORATO DI 1,50 PUNTI PERCENTUALI; LA QUOTAZIONE DEI TASSI EURIBOR SARA' QUELLA RILEVATA DAL COMITATO DI GESTIONE DELL'EURIBOR (EURIBOR PANEL STEERING COMMITTEE) E PUBBLICATA SU "IL SOLE 24 ORE". LA RILEVAZIONE AVVERRA' CON CADENZA MENSILE AL PRIMO GIORNO LAVORATIVO DI OGNI MESE DELL'ANNO ED IL TASSO DI RIFERIMENTO SARA' PARI ALLA MEDIA DEL MESE PRECEDENTE. PERTANTO IL TASSO DI INTERESSE E' STATO STABILITO NELLA MISURA INIZIALE DEL 5,017% ANNUO, CONVENENDONE ESPRESSAMENTE LA VARIABILITA' MENSILE COME SOPRA DETERMINATA CON INTERESSI REGOLATI MENSILMENTE E SARA' RICALCOLATO CON CADENZA MENSILE ALL'INIZIO DI OGNI MESE INDIPENDENTEMENTE DALLA DATA DI STIPULA DELL'ISCRIVENDO CONTRATTO; SI SPECIFICA CHE LA MEDIA DEL MESE DI GIUGNO 2002 E' PARI AL 3,517%. A NORMA DEL TERZO COMMA DELL'ARTICOLO 39 DEL T. U. LA SOMMA ISCRITTA S'INTENDE AUMENTATA DI DIRITTO SINO ALLA CONCORRENZA DELL'INTERO IMPORTO EFFETTIVAMENTE DOVUTO PER EFFETTO DELL'APPLICAZIONE DI CLAUSOLE DI INDICIZZAZIONE. AGLI EFFETTI IPOTECARI LA BANCA HA ELETTO DOMICILIO IN MILANO, VIA DELLA MOSCOVA N. 33, PRESSO LA PROPRIA SEDE, IL CLIENTE ED IL TERZO DATORE DI IPOTECA IN CARONNO PERTUSELLA, VIA DANTE ALIGHIERI N.236. AI SENSI E PER GLI EFFETTI DI CUI ALLA LEGGE 19 MAGGIO 1975, N. 151, I SIGNORI FALBO ALBERTO E CASTRO FLORIO MARIA HANNO DICHIARATO DI ESSERE CONTUGATI IN REGIME DI SEPARAZIONE DEI BENI. PER MEGLIO IDENTIFICARE GLI IMMOBILI CAUZIONALI DESCRITTI ALQUADRO "B" TROVASI ALLEGATE ALL'ISCRIVENDO ATTO COPIE FOTOSTATICHE DELLE PLANIMETRIE CATASTALI CHE LI RAPPRESENTANO SOTTO LE LETTERE "C" (MAPP.1300 SUB.14), "D" (MAPP. 1300 SUB. 10) ED "E" (MAPP.3270).

**Ispezione Telematica**

n. T 33300 del 10/11/2011

Inizio ispezione 10/11/2011 09:07:55

Richiedente ZCCPNT

Tassa versata € 4,00

**Nota di iscrizione**

Registro generale n. 29718

Registro particolare n. 6485

Presentazione n. 129 del 10/03/2010

**Sezione A - Generalità**

**Dati relativi al titolo**

Descrizione ATTO GIUDIZIARIO  
 Data 21/10/2009  
 Pubblico ufficiale TRIBUNALE DI UDINE  
 Sede UDINE (UD)

Numero di repertorio 924  
 Codice fiscale 80016640304

**Dati relativi all'ipoteca o al privilegio**

Specie dell'ipoteca o del privilegio IPOTECA GIUDIZIALE  
 Derivante da 0281 DECRETO INGIUNTIVO  
 Capitale € 2.406,69 Tasso interesse annuo -  
 Interessi - Spese -

Tasso interesse semestrale -  
 Totale € 8.400,00

**Altri dati**

Sono presenti nella sezione D parti libere relative a sezione A, sezione B, sezione C  
 Richiedente HYPO ALPE ADRIA BANK  
 Indirizzo VIA MARINONI 55 - UDINE

**Dati riepilogativi**

Unità negoziali 3 Soggetti a favore 1 Soggetti contro 1

**Sezione B - Immobili**

Unità negoziale n. 1

**Immobile n. 1**

Comune B805 - CARONNO PERTUSELLA (VA)  
 Catasto FABBRICATI  
 Sezione urbana CR Foglio 4 Particella 1300 Subalterno 14  
 Natura A4 - ABITAZIONE DI TIPO POPOLARE Consistenza 4 vari  
 Indirizzo VIA DANTE ALIGHIERI N. civico 236  
 Piano T

**Immobile n. 2**

Comune B805 - CARONNO PERTUSELLA (VA)  
 Catasto FABBRICATI  
 Sezione urbana CR Foglio 4 Particella 1300 Subalterno 10  
 Natura C6 - STALLE, SCUDERIE,

**Ispezione Telematica**

n. T 33300 del 10/11/2011

Inizio ispezione 10/11/2011 09:07:55

Richiedente ZCCPNT

Tassa versata € 4,00

**Nota di iscrizione**

Registro generale n. 29718

Registro particolare n. 6485

Presentazione n. 129 del 10/03/2010

<i>Indirizzo</i>	RIMESSE, AUTORIMESSE VIA DANTE ALIGHIERI	<i>Consistenza</i>	15 metri quadri
<i>Piano</i>	T-1		N. civico -

**Unità negoziale n. 2**

Immobile n. 1

<i>Comune</i>	B805 - CARONNO PERTUSELLA (VA)			
<i>Catasto</i>	FABBRICATI			
<i>Sezione urbana</i>	CR	<i>Foglio</i> 4	<i>Particella</i> 3270	<i>Subalterno</i> -
<i>Natura</i>	C6 - STALLE, SCUDERIE, RIMESSE, AUTORIMESSE		<i>Consistenza</i>	29 metri quadri
<i>Indirizzo</i>	VIA DANTE ALIGHIERI			N. civico 236

**Unità negoziale n. 3**

Immobile n. 1

<i>Comune</i>	B805 - CARONNO PERTUSELLA (VA)			
<i>Catasto</i>	TERRENI			
<i>Foglio</i>	1	<i>Particella</i> 2102	<i>Subalterno</i>	-
<i>Natura</i>	T - TERRENO		<i>Consistenza</i>	22 are 30 centiare

Immobile n. 2

<i>Comune</i>	B805 - CARONNO PERTUSELLA (VA)			
<i>Catasto</i>	TERRENI			
<i>Foglio</i>	1	<i>Particella</i> 6125	<i>Subalterno</i>	-
<i>Natura</i>	T - TERRENO		<i>Consistenza</i>	39 are 5 centiare

Immobile n. 3

<i>Comune</i>	B805 - CARONNO PERTUSELLA (VA)			
<i>Catasto</i>	TERRENI			
<i>Foglio</i>	1	<i>Particella</i> 6127	<i>Subalterno</i>	-
<i>Natura</i>	T - TERRENO		<i>Consistenza</i>	1 ettari 56 are 10 centiare

**Sezione C - Soggetti**
**A favore**

Soggetto n. 1 In qualità di -

Denominazione o ragione sociale HYPO ALPE ADRIA BANK S.P.A.

Sede UDINE (UD)

Codice fiscale 01452770306

Domicilio ipotecario eletto -

- Relativamente all'unità negoziale n. 1 Per il diritto di PROPRIETA'

Per la quota di 1/2

- Relativamente all'unità negoziale n. 2 Per il diritto di PROPRIETA'

Per la quota di 1/1

- Relativamente all'unità negoziale n. 3 Per il diritto di PROPRIETA'

**Ispezione Telematica**

n. T 33300 del 10/11/2011

Inizio ispezione 10/11/2011 09:07:55

Richiedente ZCCPNT

Tassa versata € 4,00

**Nota di iscrizione**

Registro generale n. 29718

Registro particolare n. 6485

Presentazione n. 129 del 10/03/2010

Per la quota di 1/10

**Contro**

Soggetto n. 1 In qualità di -

Cognome FALBO

Nome ALBERTO

Nato il 25/02/1958 a CASSANO ALLO IONIO (CS)

Sesso M Codice fiscale FLB LRT 58B25 C002 C

- Relativamente all'unità negoziale n. 1 Per il diritto di PROPRIETA'

Per la quota di 1/2

- Relativamente all'unità negoziale n. 2 Per il diritto di PROPRIETA'

Per la quota di 1/1

- Relativamente all'unità negoziale n. 3 Per il diritto di PROPRIETA'

Per la quota di 1/10

**Sezione D - Ulteriori informazioni**

*Descrizione della condizione risolutiva cui è sottoposta l'ipoteca e/o dei titoli di credito allegati (ovvero altri prospetti che si ritiene utile pubblicare)*

LA PRESENTE ISCRIZIONE SI INTENDE ESTESA AI FRUTTI NATURALI E CIVILI, NUOVE COSTRUZIONI, AMPLIAMENTI, ACCESSORI, PERTINENZE E DIRITTI ACCESSORI DEGLI IMMOBILI DESCRITTI NEL QUADRO B, NONCHE' ALLE QUOTE PROPORZIONALI DI COMPROPRIETA' DELLE PARTI COMUNI DELL'INTERO FABBRICATO AI SENSI DELL'ART. 1117 C.C., SPETTANTI ALLE UNITA' IMMOBILIARI URBANE DESCRITTE NEL QUADRO B. SI CHIEDE IL RILASCIO DI N. 1 DUPLICATO DI QUIETANZA.

**Ispezione Telematica**

n. T 35775 del 10/11/2011

Inizio ispezione 10/11/2011 09:11:29

Richiedente ZCCPNT

Tassa versata € 4,00

**Nota di iscrizione**

Registro generale n. 7403

Registro particolare n. 1577

Presentazione n. 2 del 15/03/2010

**Sezione A - Generalità****Dati relativi al titolo**

Descrizione ATTO GIUDIZIARIO  
 Data 21/10/2009  
 Pubblico ufficiale TRIBUNALE DI UDINE  
 Sede UDINE (UD)

Numero di repertorio 924  
 Codice fiscale 80016640304

**Dati relativi all'ipoteca o al privilegio**

Specie dell'ipoteca o del privilegio IPOTECA GIUDIZIALE  
 Derivante da 0281 DECRETO INGIUNTIVO  
 Capitale € 2.400,09 Tasso interesse annuo -  
 Interessi - Spese -

Tasso interesse semestrale -  
 Totale € 8.400,00

**Altri dati**

Sono presenti nella sezione D parti libere relative a sezione A, sezione B, sezione C  
 Richiedente HYPO ALPE ADRIA BANK  
 Indirizzo VIA MARINONI 55 - UDINE

**Dati riepilogativi**

Unità negoziali 1 Soggetti a favore 1 Soggetti contro 1

**Sezione B - Immobili**

Unità negoziale n. 1

Immobile n. 1

Comune	C002 - CASSANO ALLO IONIO (CS)			
Catasto	FABBRICATI			
Sezione urbana	- foglio 19	Particella	275	Subalterno 1
Natura	A4 - ABITAZIONE DI TIPO POPOLARE	Consistenza	3,5 vani	
Indirizzo	PIAZZA LAURA SERRA			N. civico SNC
Piano	T12			

Ispezione Telematica

n. T 35775 del 10/11/2011

Inizio ispezione 10/11/2011 09:11:29

Tassa versata € 4,00

Richiedente ZCCPNT

Nota di iscrizione

Registro generale n. 7403

Registro particolare n. 1577

Presentazione n. 2 del 15/03/2010

Sezione C - Soggetti

A favore

Soggetto n. 1 In qualità di

Denominazione o ragione sociale HYPO ALPE ADRIA BANK S.P.A.

Sede UDINE (UD)

Codice fiscale 01452770306

Relativamente all'unità negoziale n.

Per la quota di 1/2

Domicilio ipotecario eletto

1 Per il diritto di PROPRIETA'

Contro

Soggetto n. 1 In qualità di

Cognome FALBO

Nato il 25/02/1958

Sesso M Codice fiscale

Relativamente all'unità negoziale n.

Per la quota di 1/2

α CASSANO ALLO IONIO (CS)

FLB LRT 58B25 C002 C

Name ALBERTO

1 Per il diritto di PROPRIETA'

Sezione D - Ulteriori informazioni

Descrizione della condizione risolutiva cui è sottoposta l'ipoteca e/o dei titoli di credito allegati (ovvero altri prospetti che si ritiene utile pubblicare)

IL RICHIEDENTE SI ASSUME OGNI RESPONSABILITA', ESONERANDO IL CONSERVATORE,  
RELATIVAMENTE AI DATI ANAGRAFICI DEI SOGGETTI INDICATI NEL QUADRO C.  
LA PRESENTE ISCRIZIONE SI INTENDE ESTESA AI FRUTTI NATURALI E CIVILI, NUOVE COSTRUZIONI,  
AMPLIAMENTI, ACCESSORI, PERTINENZE E DIRITTI ACCESSORI DEGLI IMMOBILI DESCRITTI NEL  
QUADRO B, NONCHE' ALLE QUOTE PROPORZIONALI DI COMPROPRIETA' DELLE PARTI COMUNI  
DELL'INTERO FABBRICATO AI SENSI SELL'ART. 1117 C.C., SPETTANTI ALLE UNITA' IMMOBILIARI  
URBANE DESCRITTE NEL QUADRO B.

**Ispezione Telematica**

n. T 33300 del 10/11/2011

Inizio ispezione 10/11/2011 09:07:55

Richiedente ZCCPNT

Tassa versata € 4,00

**Nota di trascrizione**

Registro generale n. 75362

Registro particolare n. 43540

Presentazione n. 486 del 04/07/2011

**Sezione A - Generalità** ✓**Dati relativi al titolo**

Descrizione	ATTO GIUDIZIARIO		
Data	22/03/2011	Numero di repertorio	25
Pubblico ufficiale	TRIBUNALE DI BUSTO ARSIZIO	Codice fiscale	81010050128
Sede	BUSTO ARSIZIO (VA)		

**Dati relativi alla convenzione**

Specie	ATTO ESECUTIVO O CAUTELARE
Descrizione	726 VERBALE DI PIGNORAMENTO IMMOBILI
Volture catastale automatica	NO

**Altri dati**

Sono presenti nella sezione D parti libere relative a sezione B

Richiedente	NOTAIO CARLO MUNAFO'
Indirizzo	SARONNO, VIA DIAZ N. 10

**Dati riepilogativi**

Unità negoziali	3	Soggetti a favore	1	Soggetti contro	1
-----------------	---	-------------------	---	-----------------	---

**Sezione B - Immobili**

Unità negoziale n. 1

Immobile n.	1				
Comune	B805 - CARONNO PERTUSELLA (VA)				
Catasto	FABBRICATI				
Sezione urbana	CR	Foglio	4	Particella	1300
Natura	CG - STALLE, SCUDERIE, RIMESSE, AUTORIMESSE			Consistenza	10 15 metri quadri
Indirizzo	VIA DANTE ALIGHIERI				N. civico -
Piano	T-1				

Unità negoziale n. 2

Immobile n.	1
Comune	B805 - CARONNO PERTUSELLA (VA)

n. T 33300-del 10/11/2011

Inizio ispezione 10/11/2011 09:07:55

Tassa versata € 4,00

Richiedente ZCCPNT

Nota di trascrizione

Registro generale n. 75362

Registro particolare n. 43540

Presentazione n. 486 del 04/07/2011

Catasto	TERRENI				
Foglio	1 Particella	2102	Subalterno	-	
Natura	T - TERRENO		Consistenza	22 are 30 centiare	
Immobile n. 2					
Comune	B805 - CARONNO PERTUSELLA (VA)				
Catasto	TERRENI				
Foglio	1 Particella	6125	Subalterno		
Natura	T - TERRENO		Consistenza	39 are 5 centiare	
Immobile n. 3					
Comune	B805 - CARONNO PERTUSELLA (VA)				
Catasto	TERRENI				
Foglio	1 Particella	6127	Subalterno		
Natura	T - TERRENO		Consistenza	1 ettari 54 are 10 centiare	

Unità negoziale n. 3

Immobile n. 1					
Comune	B805 - CARONNO PERTUSELLA (VA)				
Catasto	FABBRICATI				
Sezione urbana	CR Foglio 4		Particelle	3270	
Natura	C6 - STALLE, SCUDERIE, RIMESSE, AUTORIMESSE		Consistenza	29 metri quadri	
Indirizzo	VIA DANTE ALIGHIERI				
Piano	T				N. civico 236

## Sezione C - Soggetti

A favore

Soggetto n. 1	In qualità di			
Denominazione o ragione sociale		CASSA EDILE DI MUTUALITA' ED ASSISTENZA DELLA		
Sede	VARESE (VA)	PROVINCIA DI VARESE		
Codice fiscale	80004110120			
- Relativamente all'unità negoziale n.	1	Per il diritto di	PROPRIETA'	
Per la quota di	1/2			
- Relativamente all'unità negoziale n.	2	Per il diritto di	PROPRIETA'	
Per la quota di	1/10			
- Relativamente all'unità negoziale n.	3	Per il diritto di	PROPRIETA'	
Per la quota di	1/1			

Contro

Soggetto n. 1	In qualità di		
Cognome	FALBO		Nome ALBERTO
Nato il	25/02/1958	a CASSANO ALLO IONIO (CS)	

**Ispezione Telematica**

n. T 33300 del 10/11/2011

Richiedente ZCCPNT

Inizio ispezione 10/11/2011 09:07:55

Tassa versata € 4,00

**Nota di trascrizione**

Registro generale n. 75362

Registro particolare n. 43540

Presentazione n. 486 del 04/07/2011

Sesso M Codice fiscale FLB LRT 58825 C002 C

- Relativamente all'unità negoziale n. 1 Per il diritto di PROPRIETA'  
Per la quota di 1/2

- Relativamente all'unità negoziale n. 2 Per il diritto di PROPRIETA'  
Per la quota di 1/10

- Relativamente all'unità negoziale n. 3 Per il diritto di PROPRIETA'  
Per la quota di 1/1

**Sezione D - Ulteriori informazioni**

*Altri aspetti che si ritiene utile indicare ai fini della pubblicità immobiliare*

LA CASSA EDILE DI MUTUALITA' ED ASSISTENZA DELLA PROVINCIA DI VARESE INTENDE PROCEDERE  
ESECUTIVAMENTE SUGLI IMMOBILI DI PROPRIETA' DEL SIGNOR FALBO ALBERTO

**Ispezione Telematica**

n. T 35775 del 10/11/2011

Inizio ispezione 10/11/2011 09:11:29

Tassa versata € 4,00

Richiedente ZCCPNT

**Nota di trascrizione**

Registro generale n. 18967

Registro particolare n. 13053

Presentazione n. 115 del 06/07/2011

**Sezione A - Generalità****Dati relativi al titolo**

Descrizione	ATTO GIUDIZIARIO	Numero di repertorio	25
Data	22/03/2011	Codice fiscale	81010050128
Pubblico ufficiale	TRIBUNALE DI BUSTO ARSIZIO		
Sede	BUSTO ARSIZIO (VA)		

**Dati relativi alla convenzione**

Specie	ATTO ESECUTIVO O CAUTELARE
Descrizione	726 VERBALE DI PIGNORAMENTO IMMOBILI
Voltura catastale automatica	NO

**Altri dati**

Sono presenti nella sezione D parti libere relative a sezione B

Richiedente	NOTAIO CARLO MUNAFO'
Indirizzo	SARONNO, VIA DIAZ N. 10

**Dati riepilogativi**

Unità negoziali	1	Soggetti a favore	1	Soggetti contro	1
-----------------	---	-------------------	---	-----------------	---

**Sezione B - Immobili**

Unità negoziale n. 1

Immobile n. 1

Comune	C002 - CASSANO ALLO IONTO (CS)			
Catasto	FABBRICATI			
Sezione urbana	-	Foglio	19	
Natura	A4 - ABITAZIONE DI TIPO POPOLARE	Particella	275	Subalterno 1
		Consistenza	4,5 vani	
Indirizzo	PIAZZA LAURA SERRA			
Piano	T-1-			N. civico SNC

---

**Ispezione Telematica**

n. T 35775 del 10/11/2011

Inizio ispezione 10/11/2011 09:11:29

Richiedente ZCCPNT

Tassa versata € 4,00

---

**Nota di trascrizione**

Registro generale n. 18967

Registro particolare n. 13053

Presentazione n. 115 del 06/07/2011

---

**Sezione C - Soggetti**

**A favore**

Soggetto n. 1 In qualità di

Denominazione o ragione sociale

CASSA EDILE DI MUTUALITA' ED ASSISTENZA DELLA  
PROVINCIA DI VARESE

Sede VARESE (VA)

Codice fiscale 80004110120

Relativamente all'unità negoziale n.

1

Per il diritto di

PROPRIETA'

Per la quota di 1/2

**Contro**

Soggetto n. 1 In qualità di

Cognome FALBO

Nome ALBERTO

Nato il 25/02/1958 a CASSANO ALLO IONIO (CS)

Sesso M Codice fiscale FLB LRT 58B25 C002 C

Relativamente all'unità negoziale n.

1

Per il diritto di

PROPRIETA'

Per la quota di 1/2

---

**Sezione D - Ulteriori informazioni**

*Altri aspetti che si ritiene utile indicare ai fini della pubblicità immobiliare*

LA CASSA EDILE DI MUTUALITA' ED ASSISTENZA DELLA PROVINCIA DI VARESE INTENDE PROCEDERE  
ESECUTIVAMENTE SUGLI IMMOBILI DI PROPRIETA' DEL SIGNOR FALBO ALBERTO

**Ispezione telematica**

n. T 234346 del 28/01/2014

Inizio ispezione 28/01/2014 16:11:11

Richiedente ZCCPNT

Tassa versata € 3,60

**Nota di trascrizione**

Registro generale n. 9752

Registro particolare n. 6557

Presentazione n. 302 del 30/01/2012

**Sezione A - Generalità**

**Dati relativi al titolo**

Descrizione ATTO GIUDIZIARIO

Data 28/12/2011

Pubblico ufficiale UFFICIALE GIUDIZIARIO

Sede BUSTO ARSIZIO (VA)

Numero di repertorio 2068/2011

Codice fiscale 81010050128

**Dati relativi alla convenzione**

Specie ATTO ESECUTIVO O CAUTELARE

Descrizione 726 VERBALE DI PIGNORAMENTO IMMOBILI

Voltura catastale automatica NO

**Altri dati**

Sono presenti nella sezione D parti libere relative a sezione A

Richiedente AVV. BISSI ALDO

Indirizzo VIA ANSPERTO 7 - 20123 MILANO

**Dati riepilogativi**

Unità negoziali 1

Soggetti a favore 1

Soggetti contro 2

**Sezione B - Immobili**

Unità negoziale n. 1

Immobile n. 1

Comune B805 - CARONNO PERTUSELLA (VA)

Catasto FABBRICATI

Sezione urbana - Foglio 4 Particella 1300 Subalterno 14

Natura A4 - ABITAZIONE DI TIPO POPOLARE Consistenza 4 vani

Indirizzo VIA DANTE ALIGHIERI

N. civico 236

Piano T

Immobile n. 2

Comune B805 - CARONNO PERTUSELLA (VA)

Catasto FABBRICATI

Sezione urbana - Foglio 4 Particella 1300 Subalterno 10

Natura C6 - STALLE, SCUDERIE,

### Ispezione telematica

n. T 234346 del 28/01/2014

Inizio ispezione 28/01/2014 16:11:11

Richiedente ZCCPNT

Tassa versata € 3,60

### Nota di trascrizione

Registro generale n. 9752

Registro particolare n. 6557

Presentazione n. 302 del 30/01/2012

<i>Indirizzo</i>	RIMESSE, AUTORIMESSE	<i>Consistenza</i>	15 metri quadri
<i>Piano</i>	VIA DANTE ALIGHIERI		N. civico -
<i>Immobile n.</i>	3		
<i>Comune</i>	B805 - CARONNO PERTUSELLA (VA)		
<i>Catasto</i>	FABBRICATI		
<i>Sezione urbana</i>	- Foglio 4	<i>Particella</i>	3270 Subalterno -
<i>Natura</i>	C6 - STALLE, SCUDERIE,	<i>Consistenza</i>	29 metri quadri
	RIMESSE, AUTORIMESSE		
<i>Indirizzo</i>	VIA DANTE		N. civico 236
<i>Piano</i>	T		

### Sezione C - Soggetti

#### A favore

Soggetto n. 1 In qualità di -  
*Denominazione o ragione sociale* BANCA POPOLARE DI BERGAMO S.P.A.  
*Sede* BERGAMO (BG)  
*Codice fiscale* 03034840169  
*Relativamente all'unità negoziale n.* 1 *Per il diritto di* PROPRIETA'  
*Per la quota di* 1/1

#### Contro

Soggetto n. 1 In qualità di -  
*Cognome* FALBO *Nome* ALBERTO  
*Nato il* 25/02/1958 *a* CASSANO ALLO IONIO (CS)  
*Sesso* M *Codice fiscale* FLB LRT 58B25 C002 C  
*Relativamente all'unità negoziale n.* 1 *Per il diritto di* PROPRIETA'  
*Per la quota di* 1/2

Soggetto n. 2 In qualità di -  
*Cognome* CASTRO FLORIO *Nome* MARIA  
*Nata il* 10/12/1956 *a* BIANCAVILLA (CT)  
*Sesso* F *Codice fiscale* CST MRA 56T50 A841 P  
*Relativamente all'unità negoziale n.* 1 *Per il diritto di* PROPRIETA'  
*Per la quota di* 1/2

### Sezione D - Ulteriori informazioni

Altri aspetti che si ritiene utile indicare ai fini della pubblicità immobiliare

PIGNORAMENTO ESEGUITO SINO ALLA CONCORRENZA DI EURO 34.126,20, OLTRE AD INTERESSI SUCCESSIVI AL 26.10.11 ED ALLE SPESE DI PROCEDURA.

## Studio Geometra Zucca

---

**Da:** Studio Geometra Zucca <info@studiozucca.com>  
**Inviato:** giovedì 5 giugno 2014 08:08  
**A:** studiolegale.pproverbio@yahoo.com; 'dcipelletti@avv-comm.it'; Cristina Fontana (cfontana@avv-comm.it)  
**Oggetto:** Cassa Edile contro Falbo n° 188/11 - 02/12 - 562/14  
**Allegati:** Perizia Cassa Edile contro Falbo.pdf

Buongiorno,

in riferimento a quanto in oggetto, con la presente si invia perizia integrativa che verrà depositata in Tribunale nell'apposito fascicolo "divisione".

In occasione si porgono Distinti Saluti.

Studio Zucca