

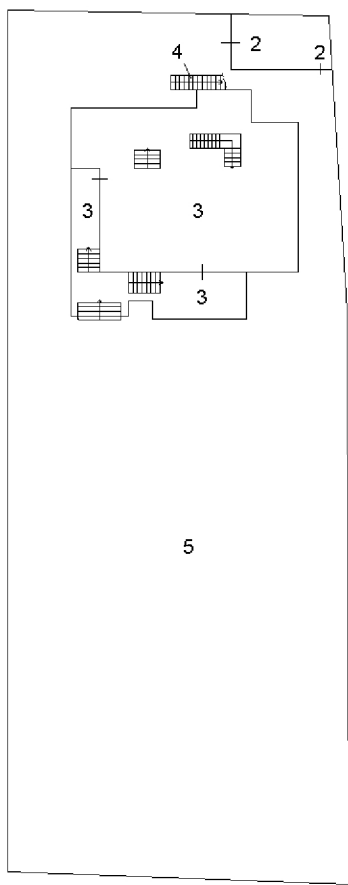
**Agenzia del Territorio
CATASTO FABBRICATI
Ufficio Provinciale di
Udine**

ELABORATO PLANIMETRICO	
Compilato da: Silvestri Mirko	
Iscritto all'albo: Ingegneri	
Prov. Verona	N. 3335

Comune di Tarcento	Protocollo n. UD0212228 del 23/04/2007
Sezione: Foglio: 26 Particella: 562	Tipo Mappale n. 200756 del 06/10/2006

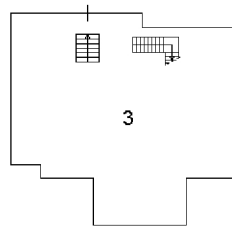
Dimostrazione grafica dei subalterni Scala 1 : 500

PIANO TERRA

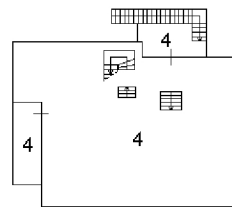


viale Giacomo Matteotti

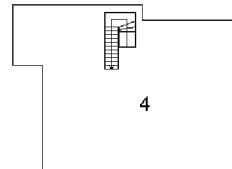
PIANO SEMINTERRATO



PIANO PRIMO



PIANO SECONDO



Nord



Ultima planimetria in atti