

**Agenzia del Territorio
CATASTO FABBRICATI
Ufficio Provinciale di
Bologna**

Dichiarazione protocollo n. BO0229508 del 09/07/2007

Planimetria di u.i.u. in Comune di Baricella

Via Antonio Gramsci

civ. 36

Identificativi Catastali:

Sezione:

Foglio: 4

Particella: 88

Subalterno: 8

Compilata da:
Chiari Matteo

Iscritto all'albo:
Geometri

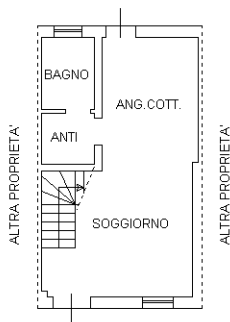
Prov. Bologna

N. 3266

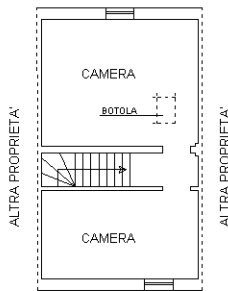
Scheda n. 1

Scala 1:200

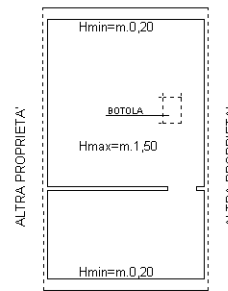
MAPPALE 204 SUB 2



PIANO TERRA
H=m.2,60

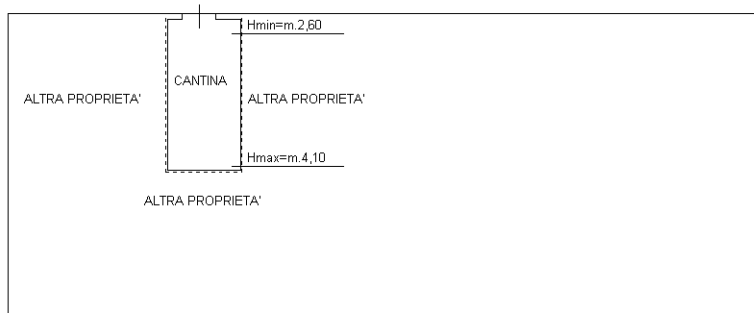


PIANO PRIMO
H=m.2,70

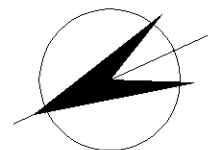


SOTTOTETTO
Hmed=m.0,85

MAPPALE 88 SUB 8



PIANO TERRA
Hmed=m.3,35



Ultima planimetria in atti