

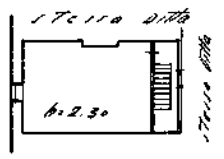
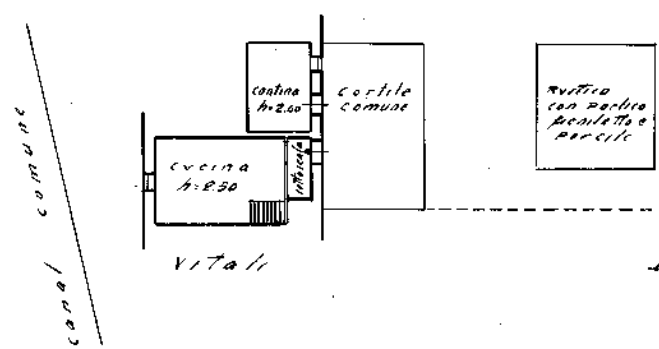
MINISTERO DELLE FINANZE
DIREZIONE GENERALE DEL CATASTO E DEI SERVIZI TECNICI CATASTALI
ACCERTAMENTO GENERALE DELLA PROPRIETA' IMMOBILIARE URBANA
(R. DECRETO LEGGE 13 APRILE 1939-XVII, n. 652)

Planimetria degli immobili urbani denunciati con la Scheda N° 7610805
Comune di Vigonza Ditta "

Signore cognome, nome, paternita' dei suoi diritti intestatari

ACCERTAMENTO GENERALE DELLA PROPRIETA' IMMOBILIARE URBANA
(R.D.L. 13 aprile 1939-XVII, n. 652)
Comune di Vigonza
Tolloncio di riscontro DELLA
SCHEDA NUMERO
7610805

AVVERTENZA: Il presente tolloncio deve essere incollato a cura del dichiarante sulla planimetria (riproduttore la suddetta immobiliare denunciata con la presente scheda) da presentarsi al sensi dell'articolo 7 del R.D.L. 13 aprile 1939-XVII, n. 652.



ORIENTAMENTO



SCALA di 1:200

Compilata dal
GEOM. IGONCIO LAVI
(Titolo, nome e cognome del tecnico)

Iscritto all'Albo dei Geometri della Provincia di Parma

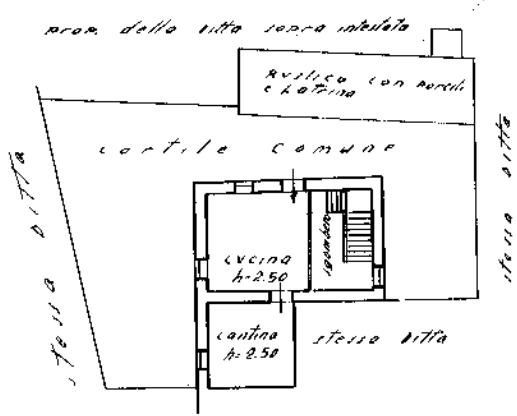
Data 23 Gennaio 1940 Firma [Signature]

Ultima planimetria in atti

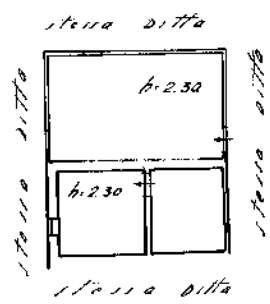
MINISTERO DELL'INTERNO
DIREZIONE GENERALE DEL CATASTRO DEI SERVIZI TECNICI CENTRALI
ACCERTAMENTO GENERALE DELLA PROPRIETA' IMMOBILIARE URBANA
(R. DECRETO LEGGE 13 APRILE 1939-XVII 1162)

Planimetria degli immobili urbani denunciati con la Scheda N° 7610669
Comune di Vigatta Ditta *...*
Signore cognome, nome, paternità del solo primo intestatario

ACCERTAMENTO GENERALE DELLA PROPRIETA' IMMOBILIARE URBANA
(R. D. L. 13 aprile 1939-XVII, n. 1162)
Accettabile COMUNE
di *Vigatta*
Taffocino di riscontro DELLA
SCHEDA NUMERO
7610669
AVVERTENZA: Il presente taffocino deve essere fissato a cura del dichiarante sulla planimetria (riproducendo la unità immobiliare denunciata con la presente scheda) da presentarsi ai sensi dell'articolo 7 del R. D. L. 13 aprile 1939-XVII, n. 1162.



P. 2



P. 1

ORIENTAMENTO



SCALA di 1:200

Compilata dal

Geod. IGINA LAVI
(titolo, nome e cognome del tecnico)

Iscritto all'Albo dei *geometri*
della Provincia di *PARMA*

Data *25 Gennaio 1940* Firma *Geo. M. Lavini*
XVII

Ultima planimetria in atti

Catasto dei Fabbricati - Situazione al 10/10/2023 - Comune di PARMA (G337) - < Sez. urbana 006 - Foglio 60 - Particella 24 - Subalterno 3 > - Uti graffiata
VIA STANISLAO CAMPANA n. 56 Piano T - I



MINISTERO DELLE FINANZE
DIREZIONE GENERALE DEL CATASTO E DEI SERVIZI TECNICI ERARIALI

ACCERTAMENTO GENERALE DELLA PROPRIETA' IMMOBILIARE URBANA
(R. DECRETO LEGGE 13 APRILE 1939-XVII N.652)

Planimetria degli immobili urbani denunciati con la Scheda N° 7610670.

Comune di Vigatto Ditta

cognome, nome, paternità del solo prima intestatario


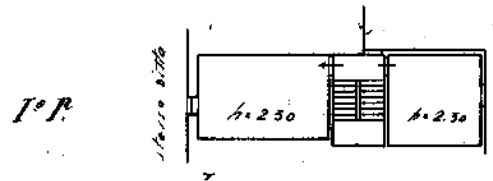

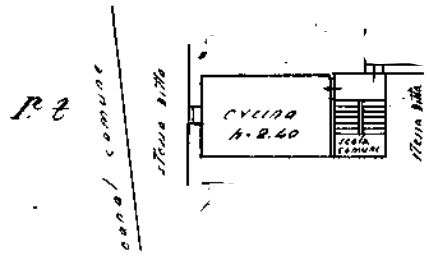
ACCERTAMENTO GENERALE DELLA PROPRIETA' IMMOBILIARE URBANA
(R.D.L. 13 aprile 1939-XVII, n. 652)

COMUNE
di Vigatto

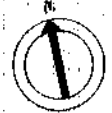
Tabellone di riscontro
DELLA
SCHEDA NUMERO

7610670

AVVERTENZA: Il presente tabellone deve essere incollato a cura del dichiarante sulla planimetria (riprodotta in scala) immobiliare denunciata con la presente scheda, da presentarsi ai sensi dell'articolo 7 del R. D. L. 13 aprile 1939-XVII, n. 652.



ORIENTAMENTO



SCALA di 1:200

Compilata dal
GEOM. EMILIO TRAME
(Titolo, nome e cognome del tecnico)

Iscritto all'Albo dei Geometri
della Provincia di Parma

Data 27. Gennaio 1966 Firma Geom. Emilio Trame

Ultima planimetria in atti



MINISTERO DELLE FINANZE
DIREZIONE GENERALE DEL CATASTO E DEI SERVIZI TECNICI ERARIALI

ACCERTAMENTO GENERALE DELLA PROPRIETA' IMMOBILIARE URBANA

(R. DECRETI E LEGGE 15. APRILE 1928-XVII N. 652)

Planimetria degli immobili urbani denunciati con la Scheda N° 7610671

Comune di Vigatto

Ditta

..... cognome, nome paternità del solo primo intestatario

ACCERTAMENTO GENERALE DELLA
PROPRIETA' IMMOBILIARE URBANA

(R. D.L. 13 aprile 1928-XVII, n. 652)

COMUNE

di Vigatto

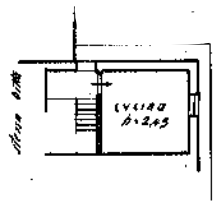
Talenzino di riascontro

DELLA

SCHEDA NUMERO

7610671

AVVERTENZA: Il presente
indichino deve essere incoltato e
cura del dichiarante sulla plani-
metria (riproduttore la scheda im-
mobiliare denunciata con la pre-
sente scheda) da presentarsi al
seno dell'Ufficio 7 del R. D. L.
13 aprile 1928-XVII, n. 652.



P. 3

ORIENTAMENTO



SCALA di 1:200

Compilata da/

(Titolo, nome e cognome del Tecnico)

Iscritto all'Albo dei Geometri
della Provincia di Parma

Data 27. Gennaio 1960

Firma *[Signature]*

Ultima planimetria in atti

Catasto dei Fabbricati - Situazione al 13/09/2023 - Comune di PARMA (G337) - < Sez. urbana 006 - Foglio 60 - Particella 136 - Subalterno 13 >
VIA STANISLAO CAMPANA n. 58 Piano T



MINISTERO DELLE FINANZE

DIREZIONE GENERALE DEL CATASTO E DEI SERVIZI TECNICI ERARIALI

ACCERTAMENTO GENERALE DELLA PROPRIETA' IMMOBILIARE URBANA

(R. DECRETO LEGGE 13 APRILE 1939 N. 105)

Planimetria degli immobili urbani denunciati con la Scheda N° 7610826

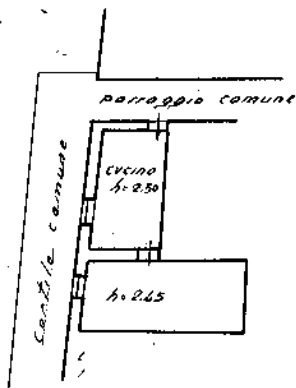
Comune di Vigatta Ditt. ...

segnare cognome, nome, paternità del solo primo intestatario

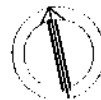
ACCERTAMENTO GENERALE DELLA PROPRIETA' IMMOBILIARE URBANA
 (R. D. L. 13 aprile 1939 - XVII, n. 1052)
 Accettabile
 COMUNE
 di *Vigatta*
 Talloncino di riscontro
 DELLA
 SCHEDA NUMERO
 7610826

AVVERTENZA: Il presente talloncino deve essere incollato e cura del dichiarante sulla planimetria (riprodurre la unità immobiliare denunciata con la presente scheda) da presentare ai sensi dell'articolo 7 del R. D. L. 13 aprile 1939 - XVII, n. 1052.

R. 2



ORIENTAMENTO



SCALA in 1: 200

Compilata dal G.C.C.

(titolo, nome o cognome del tecnico)

Iscritto all'Albo dei Geometri della Provincia di Parma

Data 8 Gennaio 1940 XIV Firma *[Signature]*

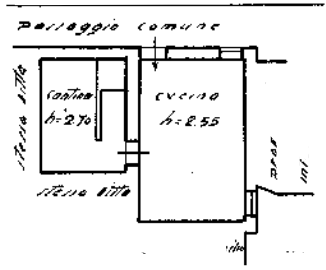
DIREZIONE GENERALE DEL CATASTO E DEI SERVIZI TECNICI COMUNALI
ACCERTAMENTO GENERALE DELLA PROPRIETA' IMMOBILIARE URBANA
IN VIRTU' DELLA LEGGE 13 APRILE 1939 (N. 1761)

Planimetria degli immobili urbani denunciati con la Scheda N. 7610827.
Comune di Vigatto Ditta

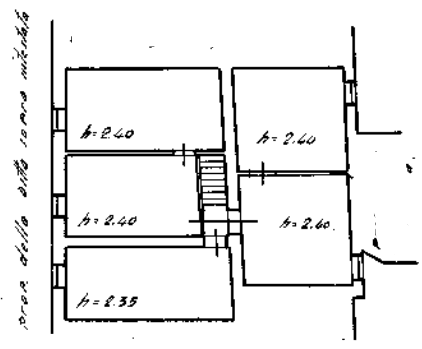
R.O.L. 13 aprile 1939 (N. 1761, n. 652)
Accettabile
COMUNE
di Vigatto
Talencino di riscontro
DELLA
SCHEDA NUMERO
7610827

AVVERTENZA: Il presente talencino deve essere incollato e cura del dichiarante sulla planimetria (riprodotta la unità immobiliare denunciata con la presente scheda) da presentare ai sensi dell'articolo 7 del R. D. L. 12 aprile 1939 (N. 1761, n. 652).

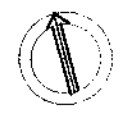
1° p



1° p



ORIENTAMENTO



SCALA di 1:200

Compilata da:
GEOM. IGE:

Isritto all'Albo dei Geometri
della Provincia di Parma
Data 8 Gennaio 1940 Firma

MINISTERO DELLE FIN
DIREZIONE GENERALE DEL CATASTO
TECNICI ERARIALI
ACCERTAMENTO GENERALE DELLA PROPRIETA' IMMOBILIARE URBANA
(R. DECRETI LEGGE 13 APRILE 1939 XVII N. 652)

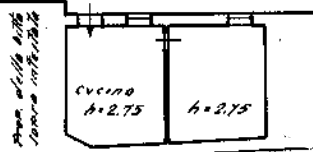
Planimetria degli immobili urbani denunciati con la Scheda N° 7610828
Comune di Vigatto Ditta

ACCERTAMENTO GENERALE DELLA
PROPRIETA' IMMOBILIARE URBANA
Accettabile
(R.D.L. 13 aprile 1939-XVII, n. 652)

COMUNE
di *Vigatto*
Talloncino di riscontro
DELLA
SCHEDA NUMERO
7610828

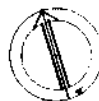
AVVERTENZA: Il presente
talloncino deve essere incollato a
cura del dichiarante sulla plani-
metria (riproducendo la scala im-
mobiliare denunciata con la pre-
sente scheda) da presentarsi al
seno dell'articolo 7 del R. D. L.
13 aprile 1939-XVII, n. 652.

collegio con cortile comune



R. 2

ORIENTAMENTO



SCALA di 1:200

Compilato dal
GEOM. KENNETH MARI
(Titolo, nome e cognome del tecnico)

Iscritto all'Albo dei Geometri
della Provincia di Parma

Data 8 Gennaio 1940

Firma *[Signature]*

MINISTERO DELLE FINANZE
DIREZIONE GENERALE DEL CATASTO E DEI SERVIZI TECNICI ERARIALI
ACCERTAMENTO GENERALE DELLA PROPRIETA' IMMOBILIARE URBANA
(R. DECRETO LEGGE 13 APRILE 1939 XVII N. 652)

Planimetria degli immobili urbani denunciati con la Scheda N.º 7610832
Comune di Vigatta Ditta "

segnare cognome, nome, paternità del solo primo intestatario

ACCERTAMENTO GENERALE DELLA
PROPRIETA' IMMOBILIARE URBANA

(R.D.L. 13 aprile 1939-XVII, n. 652)

COMUNE

di Vigatta

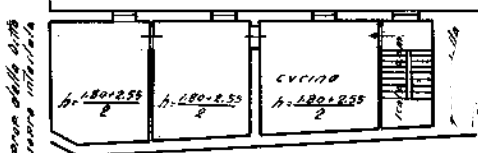
Talloncino di riscontro
DELLA

SCHEDA NUMERO

7610832

AVVERTENZA: Il presente
talloncino deve essere lucidato e
cura del dichiarante sulla planimetria
(riprodotta in ogni immobile
denunciato con la presente scheda)
da presentarsi ai sensi dell'articolo 7 del R. D. L.
13 aprile 1939-XVII, n. 652.

plan. della ditta sopra intestata



U.P.



sotterr.

ORIENTAMENTO



SCALA m 1: 200

Compilata dal
GEOM. IGNEO M. M.
(Titolo, nome e cognome del Tecnico)

Iscritto all'Albo dei Geometri
della Provincia di Parma

Data 8 Gennaio 1940 Firma *Ignazio M. M.*

Ultima planimetria in atti

MINISTERO DELLE FINANZE
DIREZIONE GENERALE DEL CATASTO E DEI SERVIZI TECNICI ERARIALI
ACCERTAMENTO GENERALE DELLA PROPRIETA' IMMOBILIARE URBANA
(R. DECRETO LEGGE 15 APRILE 1939 (VII 10652))

Planimetria degli immobili urbani denunciati con la Scheda N° 7610831

Comune di Vigatto Ditta

segnare cognome, nome, paternità del solo primo intestatario

ACCERTAMENTO GENERALE DELLA PROPRIETA' IMMOBILIARE URBANA

(R.D.L. 13 aprile 1938-XVII, n. 652)

COMUNE

di *Vigatto*

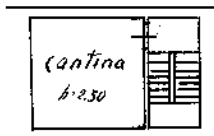
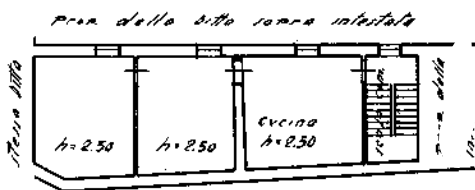
Tabelle di riscontro

DELLA

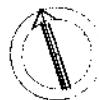
SCHEDA NUMERO

7610831

AVVERTENZA: Il presente tabellone deve essere inserito a cura del dichiarante nella planimetria (riprodotta in scala immobiliare denunciata con la presente scheda) da presentare ai sensi dell'articolo 7 del R.D.L. 13 aprile 1938-XVII, n. 652.



ORIENTAMENTO



SCALA di 1: 200

Compilata dal

GEOM. IGNO GAVI

(titolo, nome e cognome del Tecnico)

iscritto all'Albo dei Geometri della Provincia di *Parma*

Data *9 gennaio 1960* Firma *Igno Gavi*

Catasto dei fabbricati - Situazione al 13/09/2023 - Comune di RAVENNA (05597) - Sez. urbana 000 - Foglio 000 - Particella 000 - Spontaneo 000 - Città di Ravenna
10 metri
VIA STANISLAO CAMPANA n. 58 Piano T - I

