

**Agenzia del Territorio
CATASTO FABBRICATI
Ufficio Provinciale di
Torino**

Dichiarazione protocollo n. TO0493512 del 21/07/2008

Planimetria di u.i.u. in Comune di Noasca

Localita' Gere Ghier

civ. SNC

Identificativi Catastali:

Sezione:

Foglio: 22

Particella: 1140

Subalterno: 3

Compilata da:

Negro Frer Sergio

Iscritto all'albo:

Geometri

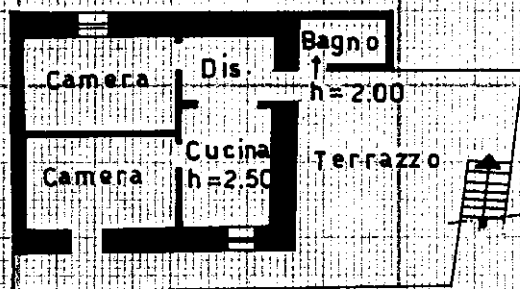
Prov. Torino

N. 5049

Scheda n. 1

Scala 1:200

Copia conforme all'originale
ed allo stato dei luoghi



PIANO
SECONDO

ORIENTAMENTO



SCALA DI 1:200

Ultima planimetria in atti

Data: 20/09/2023 - n. T227266 - Richiedente: BNDCSR79C15G2240

Totale schede: 1 - Formato di acquisizione: A4(210x297) - Formato stampa richiesto: A4(210x297)

Catasto dei Fabbricati - Situazione al 20/09/2023 - Comune di NOASCA(F906) - < Foglio 22 - Particella 1140 - Subalterno 3 >
LOCALITA' GERE GHIER n. SNC Piano 2

MODULARIO
F. rpg. rend. 487



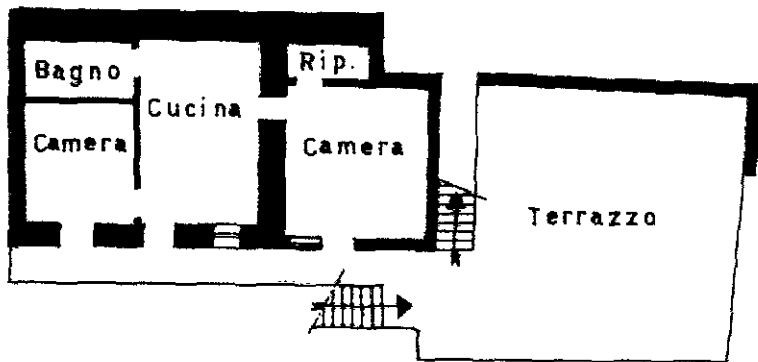
1994
MINISTERO DELLE FINANZE
DIREZIONE GENERALE DEL CATASTO E DEI SS. II. EE.
CATASTO EDILIZIO URBANO (RDL 13-4-1939, n. 652)

MOD. EN (CEU)

LIRE
500

Planimetria di u.i.u. in Comune di **NOASCA** via **località Ghier** civ.

PIANO
TERRENO



PIANO
PRIMO
h = 2.50

ORIENTAMENTO



SCALA DI 1:200

Dichiarazione di N.C.
Denuncia di variazione

Compilata dal **GEOMETRA**
COLA GIACOMO
(Titolo, cognome e nome)

RISERVATO ALL'UFFICIO

Data presentazione: 18/07/1994 - Data: 20/09/2023 - n. T227265 - Richiedente: BNDCSR79C15G2240

Totale schede: 1 - Formato di acquisizione: A4(210x297) - Formato richiesto: A4(210x297)

n. **1140** sub. **2**
1297

della provincia di **TORINO** n. **3040**
data **APRILE 1994** Firma *Cola Giacomo*

Stamp: **05/09/93 18 LUG. 1994**

mapa 01
Catasto dei Fabbricati - Situazione al 20/09/2023 - Comune di NOASCA(F906) - < Foglio 22 - Particella 1297 - Subalterno > - Uiu graffiata
LOCALITÀ GHIER

F. ric. rand. 1987

8P

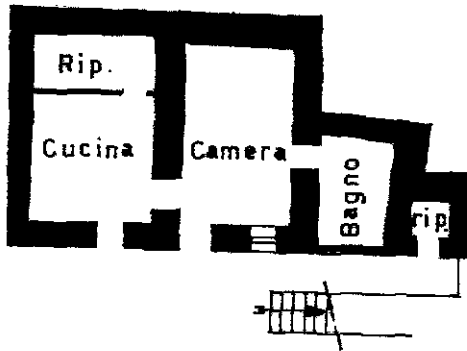


MINISTERO DELLE FINANZE
DIREZIONE GENERALE DEL CATASTO E DEI SS TT EE
CATASTO EDILIZIO URBANO (RDL 13-4-1939, n. 652)

MOD. BN (CEI)

LIRE
500

Planimetria di u.i.u. in Comune di **NOASCA** via **localita'** **Ghier** civ.



PIANO
TERRENO
h=2.50

ORIENTAMENTO



SCALA DI 1:200


Dichiarazione di N.C.
Denuncia di variazione

Compilata dal **GEOMETRA**
(Titolo, cognome e nome)
COLA GIACOMO

RISERVATO ALL'UFFICIO

Iscritto all'albo dei **GEOMETRI**

della provincia di **TORINO**
data **APRILE 1994** Firma *Cola Giacomo*



005093 18 LUG. 1994

Ultima planimetria in atti
identificativi catastali
Data presentazione: 18/07/1994 - Data: 20/09/2023 - n. T227264 - Richiedente: BNDCSR79C15G2240
Totali schede: 1 - Formato di acquisizione: A4(210x297) - Formato stampa richiesto: A4(210x297)

Catasto di Fabbricati - Situazione al 20/09/2023 - Comune di NOASCA(F906) - < Foglio 22 - Particella 1140 - Subalterno 1 >
LOCALITA' GERE GHIER Piano T