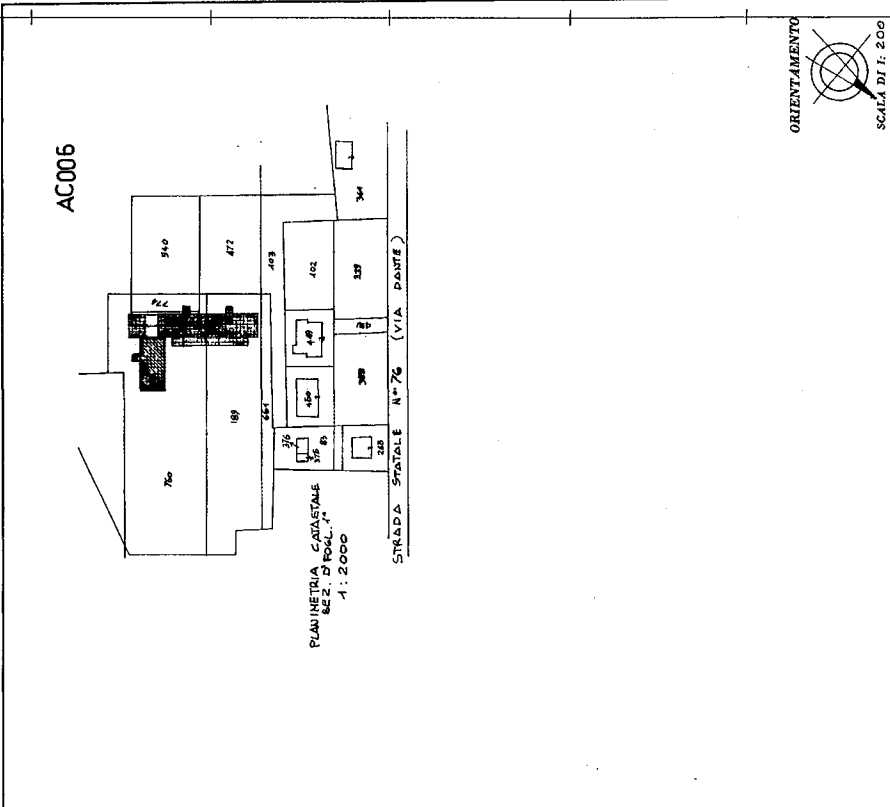


MINISTERO DELLE FINANZE
 DIREZIONE GENERALE DEL CATASTO E DEI SERVIZI TECNICI ERARIALI
NUOVO CATASTO EDILIZIO URBANO
(D. DETERMINAZIONE IN SPEDIZIONE N. 400)
 Planimetria dell'immobile situato nel Comune di **FABRIANO** Via **Tommasi**
 Ditta **EDILI SOLAR S.n.c.** con sede a Fabriano, Fr. S. Michele 776
 Allegata alla dichiarazione presentata all'Ufficio Tecnico Erariale di **ANCONA**

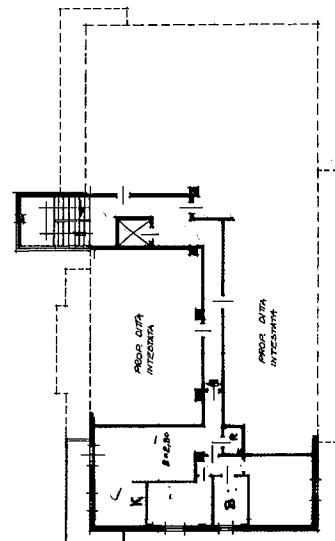
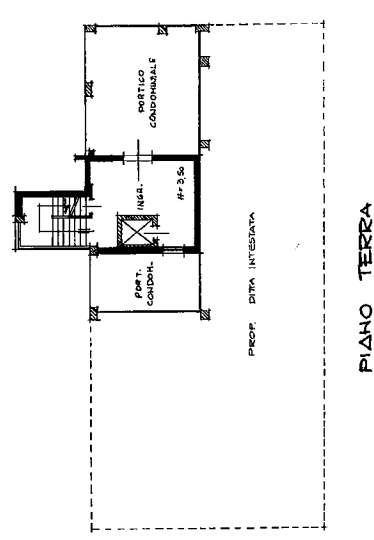


Spazio riservato per le annotazioni d'ufficio

DATA: 13/7 NC

PROF. N. 911/7

Compilata dal
GEOL. SERGIO REGI
 Iscritto all'Albo di GEOMETRI
 della Provincia di ANCONA
 DATA: 28 10 1983
 Firma: *[Signature]*



Ultima planimetria in atti

MODULARIO
F. n. 487



MINISTERO DELLE FINANZE
DIREZIONE GENERALE DEL CATASTO E DEI SERVIZI TECNICI ERARIALI

MOD. B (Nuovo Catasto Edilizio Urbano)

Lire
50

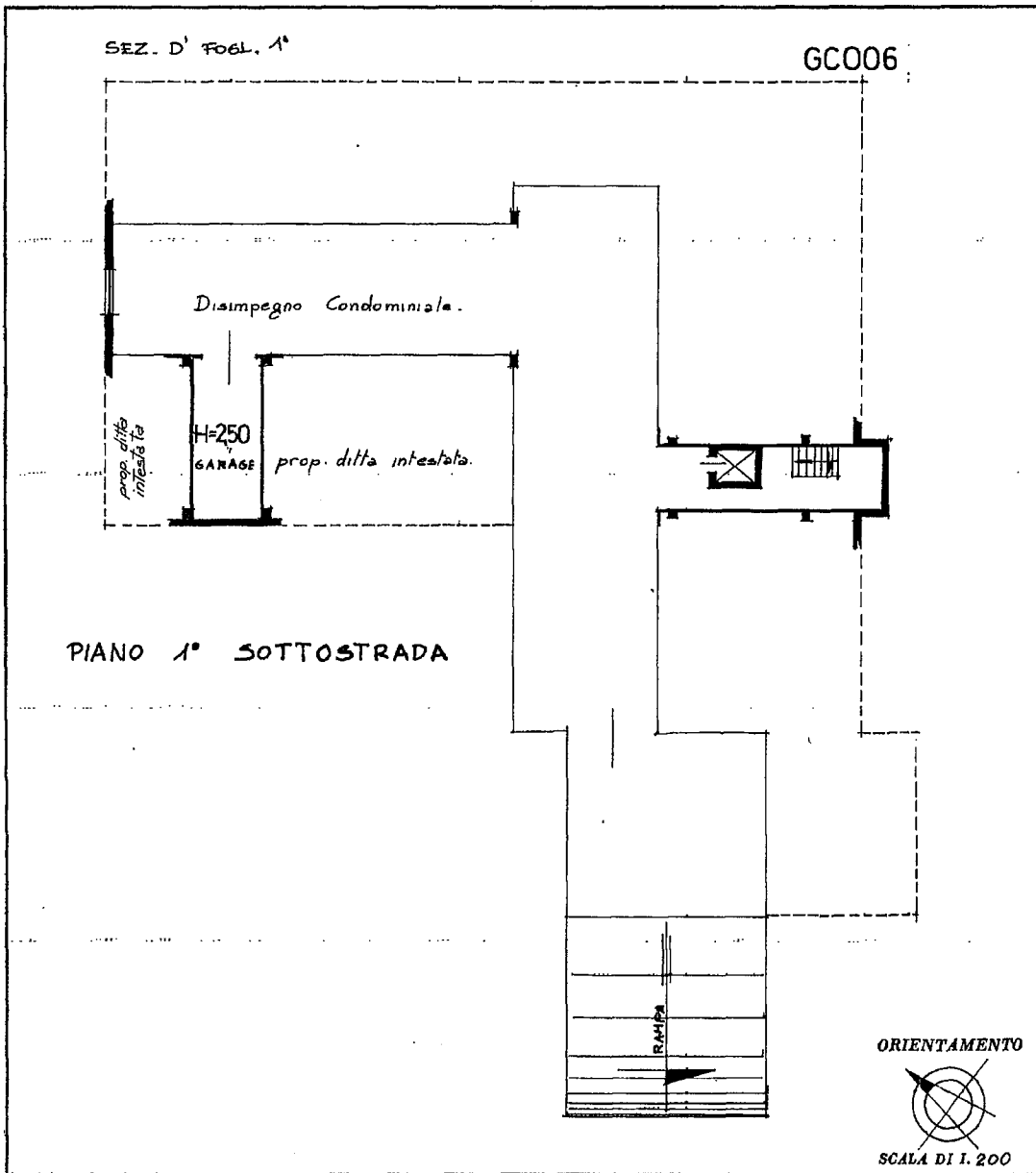
83 NUOVO CATASTO EDILIZIO URBANO

(R. DECRETO-LEGGE 18 APRILE 1950, N. 453)

Planimetria dell'immobile situato nel Comune di FABRIANO via Tommasi

Ditta EDILT SOLAR S.n.c. con sede a Fabriano Fraz. S. Michele, 77/g

Allegata alla dichiarazione presentata all'Ufficio Tecnico Erariale di ANCONA



SPAZIO RISERVATO PER LE ANNOTAZIONI D'UFFICIO

DATA
PROT. N°

24 NOV 1983

1299


D' I. ~~760/26~~
9/11/26

Compilata dal
(Titolo, nome e cognome del tecnico)
GEOM. SERGIO REGINI

Iscritto all'Albo dei **GEOMETRI**
della Provincia di **ANCONA**

DATA **20.10.1983**

Firma:



Catasto dei Fabbricati - Situazione al 14/10/2025 - Comune di FABRIANO(D451) - < Foglio 97 - Particella 911 - Subalterno 26 >
VIA MARIO BELLOCCHI n. 13 Piano S1

Ultima planimetria in atti