



2699

14 Settembre 1951-

4/9/1951-

Autorizzazione costruzione case rurali.


Camposanto


Vista/ la domanda presentata dalla 
 di Camposanto, tendente ad
ottenere autorizzazione per poter costruire n.80
case rurali ad uso abitazione civile in Camposanto
Via Bosco:

Sentita la Commissione d'Ornato

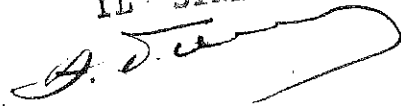
Visto il regolamento d'ornato

Visto il regolamento d'Igiene

a u t o r i z z a

La  di Camposanto,
a costruire n.80-(Ottanta) case rurali ad uso abi-
tazione civile, come risulta dall'allegato progetto.

IL SINDACO



COMUNE DI CAMPOSANTO

Camposanto, 04/09/94

ASSESSORE ALL'URBANISTICA

PROT. GEN. N. 1416/86

OGGETTO Rilascio Autorizzazione/Concessione
Domanda N. 8601190 protocollo N. 1416

RIPARTIZIONE URBANISTICA

SETTORE EDILIZIA PRIVATA

IL COMMISSARIO

Viste la seguenti leggi:

- LEGGE 28-2-1985, n. 47
- LEGGE REGIONALE 7 DICEMBRE 1978 N. 47
- LEGGE REGIONALE 29 MARZO 1980 N. 23
- LEGGE REGIONALE 6 MAGGIO 1985 N. 20

Vista la domanda di sanatoria presentata il 28/03/86, da:

[REDACTED]

in qualita' di PROPRIETARIO

Accertato che il richiedente: [REDACTED]

- ha corrisposto l'intera somma definitivamente determinata in Lire 100000
- a titolo di oblazione e precisamente:
- oblazione 100000
- interessi 0

RILASCI A

La CONCESSIONE/AUTORIZZAZIONE in Sanatoria per le opere abusivamente eseguite e consistenti in :

intervento	mq	periodo ultimazione	destinazione di P.R.G.
ampliamento	49	anteriore al 01/09/67	ZONA AGRICOLA,
ampliamento	26	anteriore al 01/09/67	ZONA AGRICOLA,


sull'immobile sito in VIA MADONNA 17

censito in catasto: sez. mapp. 6 7 8 f. 3

conformemente ai tipi che, muniti del timbro dell'Ufficio, fanno parte integrante del presente atto.

IL COMMISSARIO

[Handwritten signature]



Camposanto, 04/09/94

PROT.GEN.N. 1416/86

OGGETTO Rilascio Agibilita'
Domanda N. 8601190 protocollo N. 1416

IL C O M M I S S A R I O

Viste le seguenti leggi:

LEGGE REGIONALE 7 DICEMBRE 1978 N. 47

LEGGE REGIONALE 29 MARZO 1980 N. 23

Vista la domanda di sanatoria presentata il 28/03/86 da:



in qualita' di PROPRIETARIO

Vista la Concessione/Autorizzazione in sanatoria rilasciata in data 04/09/94
relativa alla domanda di sanatoria N. 8601190 presentata in data 28/03/86


Visti gli atti d'ufficio, ai sensi dell'art. 35 della legge 28/2/85 N. 47

A U T O R I Z Z A

l'Agibilita' dell'immobile sito in

VIA MADONNA 17

censito in Catasto: SEZ. FOG. 3 MAP. 6 7 8



IL C O M M I S S A R I O

[Handwritten signature]



COMUNE DI CAMPOSANTO
PROVINCIA DI MODENA
UFFICIO TECNICO

Ufficio Tecnico - Sezione Urbanistica

Prot. n. da PEC/2025

Camposanto Lì, data PEC

CERTIFICATO DI DESTINAZIONE URBANISTICA

Il Responsabile dell'Area Tecnica

Vista la legge n° 142/1990

Vista la legge n° 127/1997

Vista la L.R. n° 23/2004

Vista la domanda prot.n. 6970/2025 del 14/08/2025 in bollo n° 01221065006220 del 12/08/2025;

Dalle risultanze degli atti, in data odierna certifica:

che gli immobili identificati al Nuovo Catasto Terreni del Comune di Camposanto al

Foglio 1 Mapp. 100 (semin irr. + seminativo) per la superficie di 12.037 mq;

Foglio 1 Mapp. 101 (seminativo irriguo) per parte della superficie;

sono classificati in zona normativa

D.1/II – Zona omogenea artigianale ed industriale prevalentemente edificata (art. 55 NTA)

che gli immobili identificati al Nuovo Catasto Terreni del Comune di Camposanto al

Foglio 1 Mapp. 41 (sedime fabbricato e area pertinenziale) per la superficie di 196 mq;

Foglio 1 Mapp. 42 (sedime fabbricato) per la superficie di 46 mq;

Foglio 1 Mapp. 101 (seminativo irriguo) per restante parte della superficie;

Foglio 3 Mapp. 9 (seminativo arborato) per la superficie di 1.160 mq;

Foglio 3 Mapp. 111 (sedime 3 fabbricati e area pertinenziale);

Foglio 3 Mapp. 113 (seminativo) per la superficie di 22.133 mq;

Foglio 3 Mapp. 115 (seminativo irriguo) per parte della superficie;

sono classificati in zona normativa

E.3 – Zona omogenea agricola di tutela paesaggistica (Art. 59 NTA)

che l'immobile identificato al Nuovo Catasto Terreni del Comune di Camposanto al

Foglio 3 Mapp. 115 (seminativo irriguo) per restante parte della superficie;

è classificato in zona normativa

E.4 – Zona agricola di tutela dei caratteri ambientali dei corsi d'acqua naturali ed artificiali (art. 60 NTA)

U
Comune di Camposanto
Comune Camposanto
COPIA CONFORME ALL'ORIGINALE DIGITALE
Protocollo N. 0007262/2025 del 01/09/2025
Firmatario:

e che risulta sottoposto a tutela della zonizzazione acustica:

Foglio 1 Mapp. 41 (sedime fabbricato e area pertinenziale);
Foglio 1 Mapp. 42 (sedime fabbricato);
Foglio 3 Mapp. 9 (seminativo arborato);
Foglio 3 Mapp. 111 (sedime 3 fabbricati e area pertinenziale);
Foglio 3 Mapp. 113 (seminativo);
Foglio 3 Mapp. 115 (seminativo irriguo);

**Stato di fatto e di progetto della Zonizzazione Acustica:
classe III – Tav. A1 e A2;**

e che risulta sottoposto a tutela della zonizzazione acustica:

Foglio 1 Mapp. 100 (semin irr. + seminativo);

**Stato di fatto e di progetto della Zonizzazione Acustica:
classe V – Tav. A1 e A2;**

e che risulta sottoposto a tutela della zonizzazione acustica:

Foglio 1 Mapp. 101 (seminativo irriguo);

**Stato di fatto e di progetto della Zonizzazione Acustica:
parte in classe III e parte in classe V – Tav. A1 e A2;**

Si attesta che l'immobile non ricade in terreni vincolati ai sensi della Legge n. 353/2000 "Legge quadro in materia di incendi boschivi e che non risultano oneri reali ai sensi dell'art. 17 comma 10 del D.Lgs. n. 22/1997 in materia di aree inquinate;

Si rilascia il presente certificato digitale in bollo, richiesto dal tecnico geom. De Maria Valerio, perito del Tribunale di Modena, ai sensi e per gli effetti della Legge Regionale 21/10/2004 n. 23 art. 12 comma 3°.

IL RESPONSABILE AREA TECNICA


documento firmato digitalmente

Bollo per il rilascio n° 01221065006219 del 12/08/2025