

**Agenzia del Territorio  
CATASTO FABBRICATI  
Ufficio Provinciale di  
Messina**

Dichiarazione protocollo n. ME0066357 del 25/02/2011

Planimetria di u.i.u. in Comune di Messina

Via Montegallo

civ. SN

Identificativi Catastali:

Sezione:

Foglio: 149

Particella: 659

Subalterno: 7

Compilata da:  
Famulari Fabio

Iscritto all'albo:  
Geometri

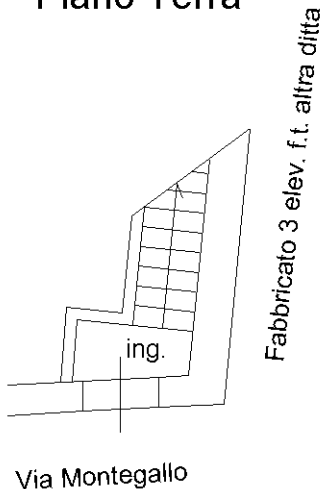
Prov. Messina

N. 2817

Scheda n. 1

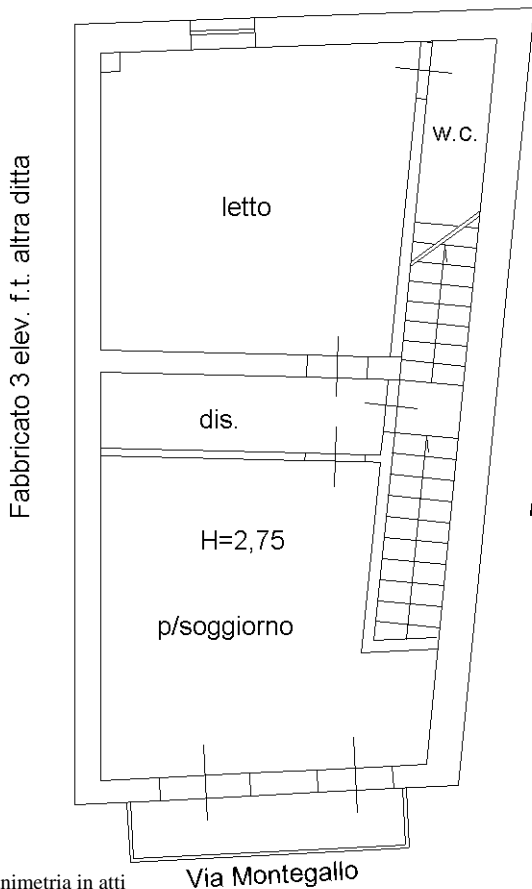
Scala 1:100

### Piano Terra



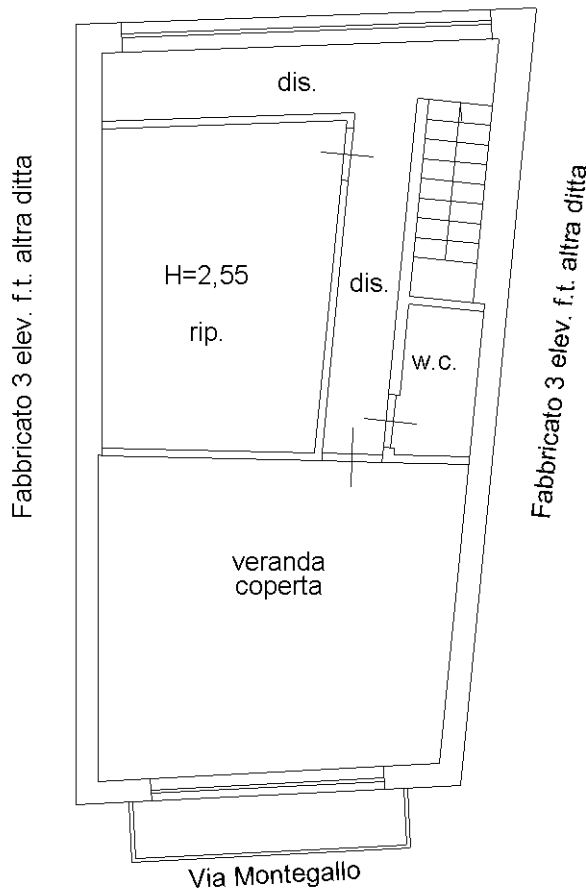
### Piano Primo

Fabbricato 1 elev. f.t. altra ditta



### Piano Secondo

Fabbricato 1 elev. f.t. altra ditta



Ultima planimetria in atti

Via Montegallo

Via Montegallo

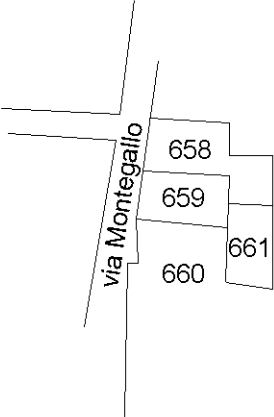
ELABORATO PLANIMETRICO	
Compilato da: Famulari Fabio	
Iscritto all'albo: Geometri	
Prov. Messina	N. 2817

**Agenzia del Territorio  
CATASTO FABBRICATI  
Ufficio Provinciale di  
Messina**

Comune di Messina	Protocollo n. ME0022928 del 25/01/2011
Sezione: Foglio: 149 Particella: 659	Tipo Mappale n. del

Dimostrazione grafica dei subalterni Scala 1 : 200

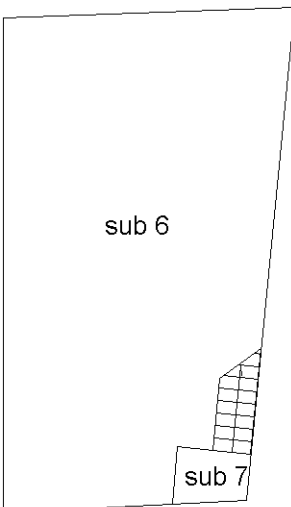
Elaborato Planimetrico  
Fog. 149 Part. 659



sub 6 - deposito piano T  
sub 7 - appartamento piano T-1-2

Piano Terra

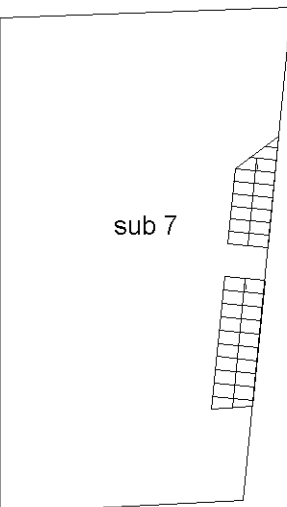
Fabbricato 1 elev. f.t. altra ditta



Via Montegallo

Piano Primo

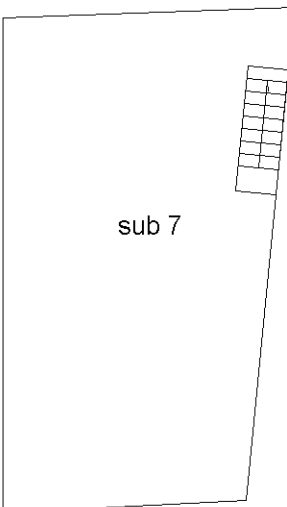
Fabbricato 1 elev. f.t. altra ditta



Via Montegallo

Piano Secondo

Fabbricato 1 elev. f.t. altra ditta



Via Montegallo

Ultima planimetria in atti





N=41800

E=44900

1 Particella: 660

Comune: (ME) MESSINA  
Foglio: 149

Scala originale: 1:2000  
Dimensione cornice: 534.000 x 378.000 m. Protocollo pratica T437142/2025

9-Apr-2025 18:0:51