

**PERIZIA DI STIMA IMMOBILE SITO IN GADESCO PIEVE DELMONA (CR)
VIA ENRICO BERLINGUER N 39**

ALLEGATO B – PLANIMETRIE CATASTALI

Preparata da: Ing. Giacomo Tenerini

26 gennaio 2026



E=1586200

N=50009300

I Particella: 98

Direzione Provinciale di Cremona Ufficio Provinciale - Territorio -

Vis. tel.



**Agenzia delle Entrate
CATASTO FABBRICATI
Ufficio Provinciale di
Cremona**

Dichiarazione protocollo n. CR0013464 del 24/03/2017

Planimetria di u.i.u. in Comune di Gadesco Pieve Delmona

Strada Provinciale 10 Padana Inferiore

civ. SNC

Identificativi Catastali:

Sezione:

Foglio: 17

Particella: 98

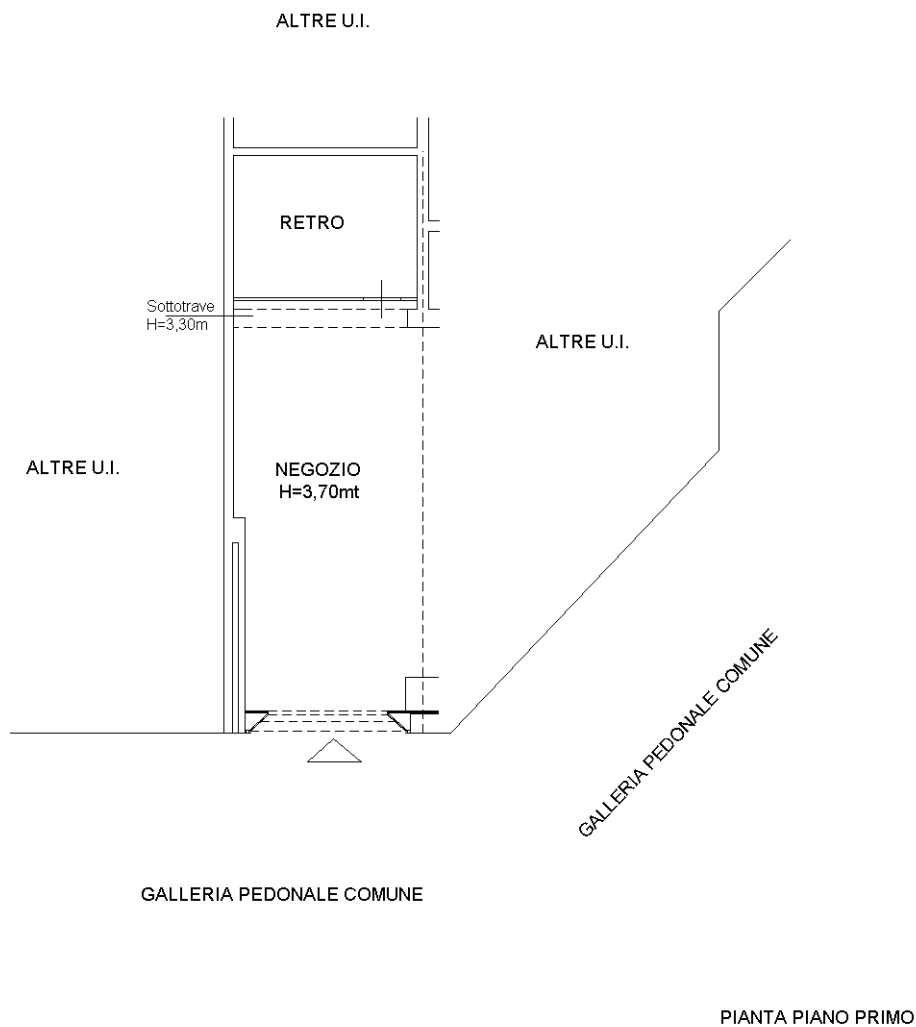
Subalterno: 65

Compilata da:



Scheda n. 1

Scala 1:200

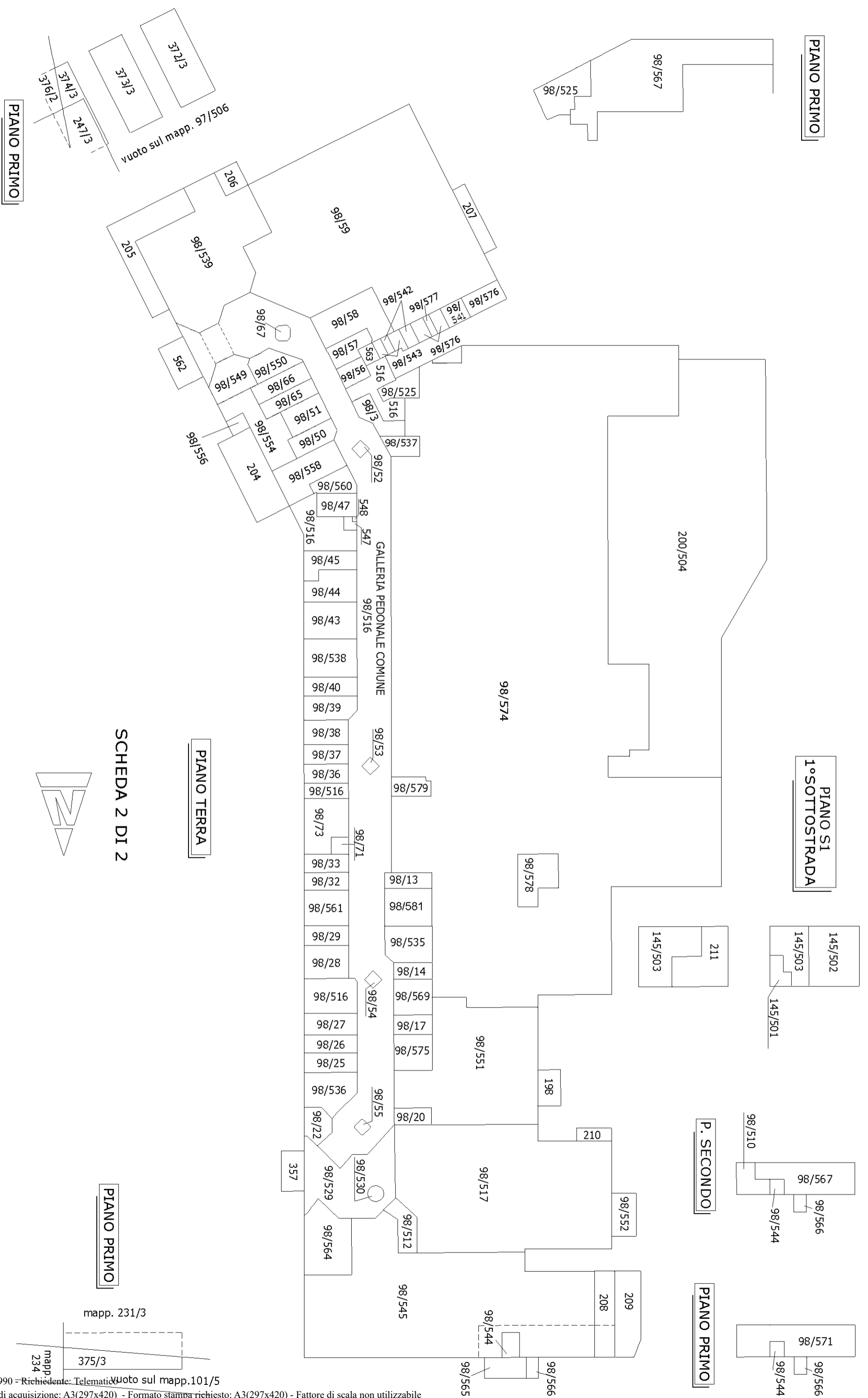


Catasto dei Fabbricati - Situazione al 22/12/2025 - Comune di GADESCO PIEVE DELMONA(D841) - < Foglio 17 - Particella 98 - Subalterno 65 >
VIA ENRICO BERLINGUER n. 39 Piano T

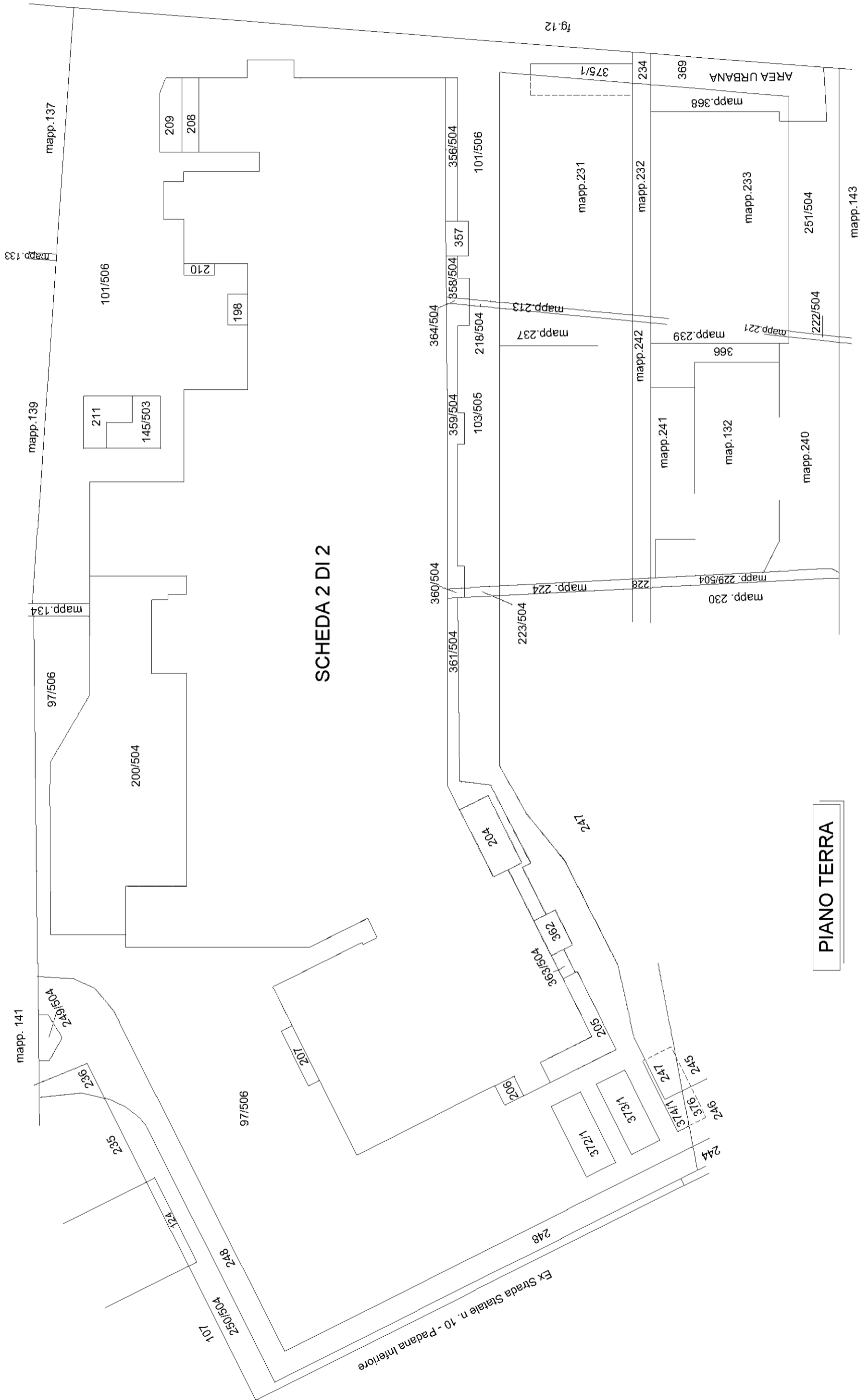
Ultima planimetria in atti

ELABORATO PLANIMETRICO Compilato da: **AGENZIA DELLE ENTRATE**
 Comune di Gadesco Pieve Delmona Sezione: Foglio: 17 Particella: 98 Protocollo n. CR0082602 del 03/12/2025
 Dimostrazione grafica dei subalterni del Tipo Mappale n. Scala 1 : 200

AGENZIA DELLE ENTRATE
CATASTO FABBRICATI
 Ufficio provinciale di Cremona



SCHEDA 1 DI 2



PIANO TERRA

ACCERTAMENTO DELLA PROPRIETA' IMMOBILIARE URBANA ELENCO DEI SUBALTERNI ASSEGNATI

Comune GADESCO PIEVE DELMONA	Sezione	Foglio 17	Particella 97	Tipo mappale	del:
---------------------------------	---------	--------------	------------------	--------------	------

Sub	UBICAZIONE via/piazza	n.civ	Piani	Scala	Int	DESCRIZIONE
501						SOPPRESSO
502						SOPPRESSO
503						SOPPRESSO
504						SOPPRESSO
505						SOPPRESSO
506	via enrico berlinguer	39	T-1			ATTIVITA' COMMERCIALE GRAFFATA 359/504, 250/504, 222/504, 98/574, 103/505, 363/504, 358/504, 364/504, 223/504, 251/504, 361/504, 200/504, 360/504, 366, 356/504, 97/506, 101/506, 218/504, 229/504, 249/504

Comune GADESCO PIEVE DELMONA	Sezione	Foglio 17	Particella 98	Tipo mappale	del:
---------------------------------	---------	--------------	------------------	--------------	------

Sub	UBICAZIONE via/piazza	n.civ	Piani	Scala	Int	DESCRIZIONE
2	via enrico berlinguer	39	T			SOPPRESSO
3	via enrico berlinguer	39	T			NEGOZIO
4						SOPPRESSO
5						SOPPRESSO
6						SOPPRESSO
7						SOPPRESSO
8						SOPPRESSO
9						SOPPRESSO
10						SOPPRESSO
11						SOPPRESSO
12						SOPPRESSO
13	via enrico berlinguer	39	T			NEGOZIO
14	via enrico berlinguer	39	T			NEGOZIO
15						SOPPRESSO
16			T			SOPPRESSO
17	via enrico berlinguer	39	T			NEGOZIO
18						SOPPRESSO
19						SOPPRESSO

20	via enrico berlinguer	39	T			NEGOZIO
21						SOPPRESSO
22	via enrico berlinguer	39	T			NEGOZIO
23						SOPPRESSO
24						SOPPRESSO
25	via enrico berlinguer	39	T			NEGOZIO
26	via enrico berlinguer	39	T			NEGOZIO
27	via enrico berlinguer	39	T			NEGOZIO
28	via enrico berlinguer	39	T			NEGOZIO
29	via enrico berlinguer	39	T			NEGOZIO
30						SOPPRESSO
31						SOPPRESSO
32	via enrico berlinguer	39	T			NEGOZIO
33	via enrico berlinguer	39	T			NEGOZIO
34						SOPPRESSO
35						SOPPRESSO
36	via enrico berlinguer	39	T			NEGOZIO
37	via enrico berlinguer	39	T			NEGOZIO
38	via enrico berlinguer	39	T			NEGOZIO
39	via enrico berlinguer	39	T			NEGOZIO
40	via enrico berlinguer	39	T			NEGOZIO
41						SOPPRESSO
42						SOPPRESSO
43	via enrico berlinguer	39	T			NEGOZIO
44	via enrico berlinguer	39	T			NEGOZIO
45	via enrico berlinguer	39	T			NEGOZIO
46						SOPPRESSO
47	via enrico berlinguer	39	T			NEGOZIO
48						SOPPRESSO
49						SOPPRESSO
50	via enrico berlinguer	39	T			NEGOZIO
51	via enrico berlinguer	39	T			NEGOZIO
52	via enrico berlinguer	39	T			NEGOZIO
53	via enrico berlinguer	39	T			NEGOZIO
54	via enrico berlinguer	39	T			NEGOZIO
55	via enrico berlinguer	39	T			NEGOZIO
56	via enrico berlinguer	39	T			NEGOZIO
57	via enrico berlinguer	39	T			NEGOZIO
58	via enrico berlinguer	39	T			NEGOZIO
59	via enrico berlinguer	39	T			CENTRO COMMERCIALE
60						SOPPRESSO
61						SOPPRESSO
63						SOPPRESSO
64						SOPPRESSO

65	via enrico berlinguer	39	T			NEGOZIO
66	via enrico berlinguer	39	T			NEGOZIO
67	via enrico berlinguer	39	T			NEGOZIO
68						SOPPRESSO
69						SOPPRESSO
70						SOPPRESSO
71	via enrico berlinguer	39	T			NEGOZIO
72						SOPPRESSO
73	via enrico berlinguer	39	T			NEGOZIO
501						SOPPRESSO
502						SOPPRESSO
503						SOPPRESSO
504						SOPPRESSO
505						SOPPRESSO
506						SOPPRESSO
507						SOPPRESSO
508						SOPPRESSO
509						SOPPRESSO
510	via enrico berlinguer	39	2			UFFICIO
511						SOPPRESSO
512	via enrico berlinguer	39	T			NEGOZIO
513						SOPPRESSO
514						SOPPRESSO
515						SOPPRESSO
516	via enrico berlinguer	39	T			BENE COMUNE NON CENSIBILE
517	via enrico berlinguer	39	T			CENTRO COMMERCIALE
518						SOPPRESSO
519						SOPPRESSO
520						SOPPRESSO
521						SOPPRESSO
522						SOPPRESSO
523						SOPPRESSO
524						SOPPRESSO
525	via enrico berlinguer	39	T-1			UFFICIO
526						SOPPRESSO
527						SOPPRESSO
528						SOPPRESSO
529	via enrico berlinguer	39	T			BENE COMUNE NON CENSIBILE
530	via enrico berlinguer	39	T			NEGOZIO
531						SOPPRESSO
532						SOPPRESSO
533						SOPPRESSO
534						SOPPRESSO
535	via enrico berlinguer	39	T-1			NEGOZIO

536	via enrico berlinguer	39	T			NEGOZIO
537	via enrico berlinguer	39				NEGOZIO
538	via enrico berlinguer	39	T			NEGOZIO
539	via enrico berlinguer	39	T			CENTRO COMMERCIALE
540						SOPPRESSO
541	via enrico berlinguer	39	T			MAGAZZINO
542	via enrico berlinguer	39	T			MAGAZZINO
543	via enrico berlinguer	39	T			MAGAZZINO
544	via enrico berlinguer	39	T-1 - 2			BENE COMUNENON CENSIBILE
545	via enrico berlinguer	39	T			CENTRO COMMERCIALE
546						SOPPRESSO
547	via enrico berlinguer	39	T			MAGAZZINO
548	via enrico berlinguer	39	T			NEGOZIO
549	via enrico berlinguer	39	T			NEGOZIO
550	via enrico berlinguer	39	T			NEGOZIO
551	via enrico berlinguer	39	T			CENTRO COMMERCIALE
552	via enrico berlinguer	39	T			MAGAZZINO
553	via enrico berlinguer	39	T			BENE COMUNE NON CENSIBILE
554	via enrico berlinguer	39	T			NEGOZIO
555						SOPPRESSO
556	via enrico berlinguer	39	T			NEGOZIO
557						SOPPRESSO
558	via enrico berlinguer	39	T			NEGOZIO
559						SOPPRESSO
560	via enrico berlinguer	39	T			NEGOZIO
561	via enrico berlinguer	39	T			NEGOZIO
562						SOPPRESSO
563	via enrico berlinguer	39	T			NEGOZIO
564	via enrico berlinguer	39	T			NEGOZIO
565	via enrico berlinguer	39	T			BENE COMUNE NON CENSIBILE
566	via enrico berlinguer	39	T			BENE COMUNE NON CENSIBILE
567	via enrico berlinguer	39	2			UFFICIO
568						SOPPRESSO
569	via enrico berlinguer	39	T			NEGOZIO
570						SOPPRESSO
571	via enrico berlinguer	39	1			UFFICIO
572						SOPPRESSO
573						SOPPRESSO
574	via enrico berlinguer	39	T-1			ATTIVITA' COMMERCIALE GRAFFATA 359/504, 250/504, 222/504, 98/574, 103/505, 363/504, 358/504, 364/504, 223/504, 251/504, 361/504, 200/504, 360/504, 366, 356/504, 97/506, 101/506, 218/504, 229/504, 249/504
575	via enrico berlinguer	39	T-1			NEGOZIO
576	via enrico berlinguer	39	T			MAGAZZINO

577	via enrico berlinguer	39	T			LOCALE TECNICO
578	via enrico berlinguer	39	T			BCC NEGOZIO EX SUB. 527
579	via enrico berlinguer	39	T			BCC NEGOZIO EX SUB. 528
580						SOPPRESSO
581	via enrico berlinguer	39	T-1			NEGOZIO

Comune	Sezione	Foglio	Particella	Tipo mappale	del:
GADESCO PIEVE DELMONA		17	101		

Sub	UBICAZIONE via/piazza	n.civ	Piani	Scala	Int	DESCRIZIONE
501						SOPPRESSO
502						
503						SOPPRESSO
504						SOPPRESSO
505						SOPPRESSO
506	via enrico berlinguer	39	T-1			ATTIVITA' COMMERCIALE GRAFFATA 359/504, 250/504, 222/504, 98/574, 103/505, 363/504, 358/504, 364/504, 223/504, 251/504, 361/504, 200/504, 360/504, 366, 356/504, 97/506, 101/506, 218/504, 229/504, 249/504

Comune	Sezione	Foglio	Particella	Tipo mappale	del:
GADESCO PIEVE DELMONA		17	103		

Sub	UBICAZIONE via/piazza	n.civ	Piani	Scala	Int	DESCRIZIONE
501						SOPPRESSO
502						SOPPRESSO
503						SOPPRESSO
504						SOPPRESSO
505	via enrico berlinguer	39	T-1			ATTIVITA' COMMERCIALE GRAFFATA 359/504, 250/504, 222/504, 98/574, 103/505, 363/504, 358/504, 364/504, 223/504, 251/504, 361/504, 200/504, 360/504, 366, 356/504, 97/506, 101/506, 218/504, 229/504, 249/504

Comune	Sezione	Foglio	Particella	Tipo mappale	del:
GADESCO PIEVE DELMONA		17	145		

Sub	UBICAZIONE via/piazza	n.civ	Piani	Scala	Int	DESCRIZIONE
501	via enrico berlinguer	39	S1			LOCALE DI DEPOSITO
502	via enrico berlinguer	39	S1			VASCHE
503	via enrico berlinguer	39	S1-T			LOCALI TECNICI

Comune	Sezione	Foglio	Particella	Tipo mappale	del:
GADESCO PIEVE DELMONA		17	200		

Sub	UBICAZIONE via/piazza	n.civ	Piani	Scala	Int	DESCRIZIONE
501						SOPPRESSO
502						SOPPRESSO
503						SOPPRESSO
504	via enrico berlinguer	39	T-1			ATTIVITA' COMMERCIALE GRAFFATA 359/504, 250/504, 222/504, 98/574, 103/505, 363/504, 358/504, 364/504, 223/504, 251/504, 361/504, 200/504, 360/504, 366, 356/504, 97/506, 101/506, 218/504, 229/504, 249/504

Comune	Sezione	Foglio	Particella	Tipo mappale	del:
GADESCO PIEVE DELMONA		17	211		

Sub	UBICAZIONE via/piazza	n.civ	Piani	Scala	Int	DESCRIZIONE
	via enrico berlinguer		T			AREA URBANA DI MQ 191,00

Comune	Sezione	Foglio	Particella	Tipo mappale	del:
GADESCO PIEVE DELMONA		17	218		

Sub	UBICAZIONE via/piazza	n.civ	Piani	Scala	Int	DESCRIZIONE
501						SOPPRESSO
502						SOPPRESSO
503						SOPPRESSO
504	via enrico berlinguer	39	T-1			ATTIVITA' COMMERCIALE GRAFFATA 359/504, 250/504, 222/504, 98/574,103/505,363/504, 358/504, 364/504, 223/504, 251/504, 361/504, 200/504,360/504,366, 356/504, 97/506, 101/506, 218/504, 229/504,249/504

Comune	Sezione	Foglio	Particella	Tipo mappale	del:
GADESCO PIEVE DELMONA		17	222		

Sub	UBICAZIONE via/piazza	n.civ	Piani	Scala	Int	DESCRIZIONE
501						SOPPRESSO
502						SOPPRESSO
503						SOPPRESSO
504	via enrico berlinguer	39	T-1			ATTIVITA' COMMERCIALE GRAFFATA 359/504, 250/504, 222/504, 98/574,103/505,363/504, 358/504, 364/504, 223/504, 251/504, 361/504, 200/504,360/504,366, 356/504, 97/506, 101/506, 218/504, 229/504,249/504

Comune	Sezione	Foglio	Particella	Tipo mappale	del:
GADESCO PIEVE DELMONA		17	223		

Sub	UBICAZIONE via/piazza	n.civ	Piani	Scala	Int	DESCRIZIONE
501						SOPPRESSO
502						SOPPRESSO
503						SOPPRESSO
504	via enrico berlinguer	39	T-1			ATTIVITA' COMMERCIALE GRAFFATA 359/504, 250/504, 222/504, 98/574,103/505,363/504, 358/504, 364/504, 223/504, 251/504, 361/504, 200/504,360/504,366, 356/504, 97/506, 101/506, 218/504, 229/504,249/504

Comune	Sezione	Foglio	Particella	Tipo mappale	del:
GADESCO PIEVE DELMONA		17	229		

Sub	UBICAZIONE via/piazza	n.civ	Piani	Scala	Int	DESCRIZIONE
501						SOPPRESSO
502						SOPPRESSO
503						SOPPRESSO
504	via enrico berlinguer	39	T-1			ATTIVITA' COMMERCIALE GRAFFATA 359/504, 250/504, 222/504, 98/574,103/505,363/504, 358/504, 364/504, 223/504, 251/504, 361/504, 200/504,360/504,366, 356/504, 97/506, 101/506, 218/504, 229/504,249/504

Comune	Sezione	Foglio	Particella	Tipo mappale	del:
GADESCO PIEVE DELMONA		17	249		

Sub	UBICAZIONE via/piazza	n.civ	Piani	Scala	Int	DESCRIZIONE
501						SOPPRESSO
502						SOPPRESSO
503						SOPPRESSO
504	via enrico berlinguer	39	T-1			ATTIVITA' COMMERCIALE GRAFFATA 359/504, 250/504, 222/504, 98/574,103/505,363/504, 358/504, 364/504, 223/504, 251/504, 361/504, 200/504,360/504,366, 356/504, 97/506, 101/506, 218/504, 229/504,249/504

Comune	Sezione	Foglio	Particella	Tipo mappale	del:
GADESCO PIEVE DELMONA		17	250		

Sub	UBICAZIONE via/piazza	n.civ	Piani	Scala	Int	DESCRIZIONE
501						SOPPRESSO
502						SOPPRESSO
503						SOPPRESSO
504	via enrico berlinguer	39	T-1			ATTIVITA' COMMERCIALE GRAFFATA 359/504, 250/504, 222/504, 98/574, 103/505, 363/504, 358/504, 364/504, 223/504, 251/504, 361/504, 200/504, 360/504, 366, 356/504, 97/506, 101/506, 218/504, 229/504, 249/504

Comune	Sezione	Foglio	Particella	Tipo mappale	del:
GADESCO PIEVE DELMONA		17	251		

Sub	UBICAZIONE via/piazza	n.civ	Piani	Scala	Int	DESCRIZIONE
501						SOPPRESSO
502						SOPPRESSO
503						SOPPRESSO
504	via enrico berlinguer		T-1			ATTIVITA' COMMERCIALE GRAFFATA 359/504, 250/504, 222/504, 98/574, 103/505, 363/504, 358/504, 364/504, 223/504, 251/504, 361/504, 200/504, 360/504, 366, 356/504, 97/506, 101/506, 218/504, 229/504, 249/504

Comune	Sezione	Foglio	Particella	Tipo mappale	del:
GADESCO PIEVE DELMONA		17	356		

Sub	UBICAZIONE via/piazza	n.civ	Piani	Scala	Int	DESCRIZIONE
501						SOPPRESSO
502						SOPPRESSO
503						SOPPRESSO
504	via enrico berlinguer	39	T-1			ATTIVITA' COMMERCIALE GRAFFATA 359/504, 250/504, 222/504, 98/574,103/505,363/504, 358/504, 364/504, 223/504, 251/504, 361/504, 200/504,360/504,366, 356/504, 97/506, 101/506, 218/504, 229/504,249/504

Comune	Sezione	Foglio	Particella	Tipo mappale	del:
GADESCO PIEVE DELMONA		17	357		

Sub	UBICAZIONE via/piazza	n.civ	Piani	Scala	Int	DESCRIZIONE
	via enrico berlinguer	39	T			BENE COMUNE NON CENSIBILE COPERTURA INGRESSO NORD DEL CENTRO COMMERCIALE CREMONA DUE DI MQ. 52

Comune	Sezione	Foglio	Particella	Tipo mappale	del:
GADESCO PIEVE DELMONA		17	358		

Sub	UBICAZIONE via/piazza	n.civ	Piani	Scala	Int	DESCRIZIONE
501						SOPPRESSO
502						SOPPRESSO
503						SOPPRESSO
504	via enrico berlinguer	39	T-1			ATTIVITA' COMMERCIALE GRAFFATA 359/504, 250/504, 222/504, 98/574,103/505,363/504, 358/504, 364/504, 223/504, 251/504, 361/504, 200/504,360/504,366, 356/504, 97/506, 101/506, 218/504, 229/504,249/504

Comune	Sezione	Foglio	Particella	Tipo mappale	del:
GADESCO PIEVE DELMONA		17	359		

Sub	UBICAZIONE via/piazza	n.civ	Piani	Scala	Int	DESCRIZIONE
501						SOPPRESSO
502						SOPPRESSO
503						SOPPRESSO
504	via enrico berlinguer	39	T-1			ATTIVITA' COMMERCIALE GRAFFATA 359/504, 250/504, 222/504, 98/574,103/505,363/504, 358/504, 364/504, 223/504, 251/504, 361/504, 200/504,360/504,366, 356/504, 97/506, 101/506, 218/504, 229/504,249/504

Comune	Sezione	Foglio	Particella	Tipo mappale	del:
GADESCO PIEVE DELMONA		17	360		

Sub	UBICAZIONE via/piazza	n.civ	Piani	Scala	Int	DESCRIZIONE
501						SOPPRESSO
502						SOPPRESSO
503						SOPPRESSO
504	via enrico berlinguer	39	T-1			ATTIVITA' COMMERCIALE GRAFFATA 359/504, 250/504, 222/504, 98/574,103/505,363/504, 358/504, 364/504, 223/504, 251/504, 361/504, 200/504,360/504,366, 356/504, 97/506, 101/506, 218/504, 229/504,249/504

Comune	Sezione	Foglio	Particella	Tipo mappale	del:
GADESCO PIEVE DELMONA		17	361		

Sub	UBICAZIONE via/piazza	n.civ	Piani	Scala	Int	DESCRIZIONE
501						SOPPRESSO
502						SOPPRESSO
503						SOPPRESSO
504	via enrico berlinguer	39	T-1			ATTIVITA' COMMERCIALE GRAFFATA 359/504, 250/504, 222/504, 98/574, 103/505, 363/504, 358/504, 364/504, 223/504, 251/504, 361/504, 200/504, 360/504, 366, 356/504, 97/506, 101/506, 218/504, 229/504, 249/504

Comune	Sezione	Foglio	Particella	Tipo mappale	del:
GADESCO PIEVE DELMONA		17	363		

Sub	UBICAZIONE via/piazza	n.civ	Piani	Scala	Int	DESCRIZIONE
501						SOPPRESSO
502						SOPPRESSO
503						SOPPRESSO
504	via enrico berlinguer	39	T-1			ATTIVITA' COMMERCIALE GRAFFATA 359/504, 250/504, 222/504, 98/574, 103/505, 363/504, 358/504, 364/504, 223/504, 251/504, 361/504, 200/504, 360/504, 366, 356/504, 97/506, 101/506, 218/504, 229/504, 249/504

Comune	Sezione	Foglio	Particella	Tipo mappale	del:
GADESCO PIEVE DELMONA		17	364		

Sub	UBICAZIONE via/piazza	n.civ	Piani	Scala	Int	DESCRIZIONE
501						SOPPRESSO
502						SOPPRESSO
503						SOPPRESSO
504	via enrico berlinguer	39	T-1			ATTIVITA' COMMERCIALE GRAFFATA 359/504, 250/504, 222/504, 98/574, 103/505, 363/504, 358/504, 364/504, 223/504, 251/504, 361/504, 200/504, 360/504, 366, 356/504, 97/506, 101/506, 218/504, 229/504, 249/504

Comune GADESCO PIEVE DELMONA	Sezione	Foglio 17	Particella 366	Tipo mappale	del:
---------------------------------	---------	--------------	-------------------	--------------	------

Sub	UBICAZIONE via/piazza	n.civ	Piani	Scala	Int	DESCRIZIONE
	via enrico berlinguer	39	T-1			ATTIVITA' COMMERCIALE GRAFFATA 359/504, 250/504, 222/504, 98/574, 103/505, 363/504, 358/504, 364/504, 223/504, 251/504, 361/504, 200/504, 360/504, 366, 356/504, 97/506, 101/506, 218/504, 229/504, 249/504

Visura telematica

**PERIZIA DI STIMA IMMOBILE SITO IN GADESCO PIEVE DELMONA (CR)
VIA ENRICO BERLINGUER N 39**

ALLEGATO C – VISURA STORICA IMMOBILE

Preparata da: Ing. Giacomo Tenerini

26 gennaio 2026



Catasto fabbricati
Visura storica per immobile

Situazione degli atti informatizzati dall'impianto meccanografico al 22/12/2025



Immobile di catasto fabbricati



Causali di aggiornamento ed annotazioni

Informazioni riportate negli atti del catasto al 22/12/2025

Dati identificativi: Comune di **GADESCO PIEVE DELMONA (D841) (CR)**

Foglio **17** Particella **98** Subalterno **65**

Particelle corrispondenti al catasto terreni

Comune di **GADESCO PIEVE DELMONA (D841) (CR)**

Foglio **17** Particella **98**

Classamento:

Rendita: **Euro 1.738,39**

Categoria **C/1^a**, Classe **4**, Consistenza **68 m²**

Foglio **17** Particella **98** Subalterno **65**

Indirizzo: VIA ENRICO BERLINGUER n. 39 Piano T

Dati di superficie: Totale: **70 m²**

> Intestati catastali

> 1. VERROCA SRL (CF 00875030199)

sede in GADESCO PIEVE DELMONA (CR)

Diritto di: Proprieta' per 1/1

> Dati identificativi

📅 dall'impianto

Impianto meccanografico del 01/01/1989

Immobile attuale

Comune di **GADESCO PIEVE DELMONA (D841) (CR)**

Foglio **17** Particella **98** Subalterno **65**

> Indirizzo

- 📅 dall'impianto al 22/11/1985** Impianto meccanografico del 01/01/1989
- Immobile attuale**
Comune di **GADESCO PIEVE DELMONA (D841) (CR)**
Foglio 17 Particella 98 Subalterno 65
STRADA STATALE N. 10 n. CM Piano T
Partita: 305
- 📅 dal 22/11/1985 al 16/02/2011** CLASSAMENTO del 22/11/1985 in atti dal 20/11/1991 (n. 25.4/1985)
- Immobile attuale**
Comune di **GADESCO PIEVE DELMONA (D841) (CR)**
Foglio 17 Particella 98 Subalterno 65
STRADA STATALE 10 n. CM Piano T
Partita: 1000325
Busta mod.58: 305
- 📅 dal 16/02/2011 al 26/10/2015** VARIAZIONE TOPONOMASTICA del 16/02/2011 Pratica n. CR0059132 in atti dal 16/02/2011 VARIAZIONE DI TOPONOMASTICA RICHIESTA DAL COMUNE (n. 43396.1/2011)
- Immobile attuale**
Comune di **GADESCO PIEVE DELMONA (D841) (CR)**
Foglio 17 Particella 98 Subalterno 65
STRADA PROVINCIALE EX STRADA STATALE 10 PADANA INFERIORE n. CM Piano T
Busta mod.58: 305
- 📅 dal 26/10/2015 al 24/03/2017** VARIAZIONE TOPONOMASTICA del 26/10/2015 Pratica n. CR0058513 in atti dal 26/10/2015 VARIAZIONE TOPONOMASTICA DERIVANTE DA AGGIORNAMENTO ANSC (n. 17272.1/2015)
- Immobile attuale**
Comune di **GADESCO PIEVE DELMONA (D841) (CR)**
Foglio 17 Particella 98 Subalterno 65
STRADAPROVINCIALE 10 PADANA INFERIORE n. CM Piano T
Busta mod.58: 305
- 📅 dal 24/03/2017 al 28/03/2024** DIVERSA DISTRIBUZIONE DEGLI SPAZI INTERNI del 24/03/2017 Pratica n. CR0013464 in atti dal 24/03/2017 DIVERSA DISTRIBUZIONE DEGLI SPAZI INTERNI (n. 2705.1/2017)
- Immobile attuale**
Comune di **GADESCO PIEVE DELMONA (D841) (CR)**
Foglio 17 Particella 98 Subalterno 65
STRADA PROVINCIALE 10 PADANA INFERIORE n. SNC Piano T
- 📅 dal 28/03/2024** VARIAZIONE TOPONOMASTICA del 28/03/2024 Pratica n. CR0051110 in atti dal 28/03/2024 VARIAZIONE DI TOPONOMASTICA (n. 51110.1/2024)
- Immobile attuale**
Comune di **GADESCO PIEVE DELMONA (D841) (CR)**
Foglio 17 Particella 98 Subalterno 65

VIA ENRICO BERLINGUER n. 39 Piano T

> Dati di classamento

-  **dall'impianto al 22/11/1985 antecedente l'impianto meccanografico** Impianto meccanografico del 01/01/1989
Immobile attuale
Comune di **GADESCO PIEVE DELMONA (D841) (CR)**
Foglio **17** Particella **98** Subalterno **65**
Partita: **305**
-  **dal 22/11/1985 al 19/12/1988** CLASSAMENTO del 22/11/1985 in atti dal 20/11/1991 (n. 25.4/1985)
Immobile attuale
Comune di **GADESCO PIEVE DELMONA (D841) (CR)**
Foglio **17** Particella **98** Subalterno **65**
Rendita: **Lire 1.967**
Categoria **C/1^a**, Classe **4**, Consistenza **70 m²**
Partita: **1000325**
Busta mod.58: **305**
-  **dal 19/12/1988 al 01/01/1992** ISTRUMENTO (ATTO PUBBLICO) del 19/12/1988 in atti dal 25/10/1989 (n. 797/1989)
Immobile attuale
Comune di **GADESCO PIEVE DELMONA (D841) (CR)**
Foglio **17** Particella **98** Subalterno **65**
Partita: **1000325**
-  **dal 01/01/1992 al 24/03/2017** Variazione del quadro tariffario del 01/01/1992
Immobile attuale
Comune di **GADESCO PIEVE DELMONA (D841) (CR)**
Foglio **17** Particella **98** Subalterno **65**
Rendita: **Euro 1.789,52**
Rendita: **Lire 3.465.000**
Categoria **C/1^a**, Classe **4**, Consistenza **70 m²**
Partita: **1000325**
Busta mod.58: **305**
-  **dal 24/03/2017 al 18/01/2018** DIVERSA DISTRIBUZIONE DEGLI SPAZI INTERNI del 24/03/2017 Pratica n. CR0013464 in atti dal 24/03/2017 DIVERSA DISTRIBUZIONE DEGLI SPAZI INTERNI (n. 2705.1/2017)
Immobile attuale
Comune di **GADESCO PIEVE DELMONA (D841) (CR)**
Foglio **17** Particella **98** Subalterno **65**
Rendita: **Euro 1.738,39**
Categoria **C/1^a**, Classe **4**, Consistenza **68 m²**
Annotazioni: classamento e rendita proposti (d.m. 701/94)

📅 dal **18/01/2018**
Immobile attuale
Comune di **GADESCO PIEVE DELMONA (D841)**
(CR)
Foglio **17** Particella **98** Subalterno **65**
Rendita: **Euro 1.738,39**
Categoria **C/1^a**, Classe **4**, Consistenza **68 m²**

VARIAZIONE NEL CLASSAMENTO del 18/01/2018
Pratica n. CR0003063 in atti dal 18/01/2018
VARIAZIONE DI CLASSAMENTO (n. 1359.1/2018)

Annotazioni: classamento e rendita validati

> Dati di superficie

📅 dal **09/11/2015** al **24/03/2017**
Immobile attuale
Comune di **GADESCO PIEVE DELMONA (D841)**
(CR)
Foglio **17** Particella **98** Subalterno **65**
Totale: **81 m²**

Superficie di Impianto pubblicata il 09/11/2015

Dati relativi alla planimetria : data di presentazione
30/07/1986, prot. n. 36L

📅 dal **24/03/2017**
Immobile attuale
Comune di **GADESCO PIEVE DELMONA (D841)**
(CR)
Foglio **17** Particella **98** Subalterno **65**
Totale: **70 m²**

DIVERSA DISTRIBUZIONE DEGLI SPAZI INTERNI del
24/03/2017 Pratica n. CR0013464 in atti dal 24/03/2017
Protocollo NSD n. DIVERSA DISTRIBUZIONE DEGLI
SPAZI INTERNI (n. 2705.1/2017) Dati relativi alla
planimetria : data di presentazione 24/03/2017, prot. n.
CR0013464

> Storia degli intestati dell'immobile

**Dati identificativi: Immobile attuale - Comune di GADESCO PIEVE DELMONA (D841)(CR) Foglio 17
Particella 98 Sub. 65**

➤ 1. [REDACTED]
📅 dall'impianto al 19/12/1988 antecedente
l'impianto meccanografico
Diritto di: Proprieta' per 1000/1000 (deriva dall'atto
1)
➤ 1. [REDACTED]
sede in CASALPUSTERLENGO (LO)
📅 dal 19/12/1988 al 05/06/2007
Diritto di: Proprieta' (deriva dall'atto 2)
➤ 1. [REDACTED]
📅 dal 05/06/2007 al 04/05/2016
Diritto di: Proprieta' per 1/1 (deriva dall'atto 3)

1. Impianto meccanografico del 01/01/1989

2. Atto del 19/12/1988 Pubblico ufficiale [REDACTED]
[REDACTED] Sede CREMONA (CR) Repertorio n.
20241 - UR Sede CREMONA (CR) Registrazione n. 45
registrato in data 05/01/1989 - Voltura n. 797/1989 in
atti dal 25/10/1989

3. Atto del 05/06/2007 Pubblico ufficiale [REDACTED]
[REDACTED] Sede CREMONA (CR) Repertorio n. 169988 -
COMPRAVENDITA Nota presentata con Modello Unico
n. 3737.1/2007 Reparto PI di CREMONA in atti dal
11/06/2007

4. Atto del 04/05/2016 Pubblico ufficiale [REDACTED]
[REDACTED] Sede BRESCIA (BS) Repertorio n. 107883
Registrazione Volume 1T - FUSIONE DI SOCIETA'
PER INCORPORAZIONE Nota presentata con Modello
Unico n. 2839.1/2016 Reparto PI di CREMONA in atti

1. [REDACTED]
dal 04/05/2016 al 09/07/2019
Diritto di: Proprieta' per 1/1 (deriva dall'atto 4)

1. [REDACTED]
dal 09/07/2019 al 17/07/2019
Diritto di: Proprieta' per 1/1 (deriva dall'atto 5)

1. [REDACTED]
dal 17/07/2019 al 20/11/2025
Diritto di: Proprieta' per 1/1 (deriva dall'atto 6)

1. [REDACTED]
dal 20/11/2025
Diritto di: Proprieta' per 1/1 (deriva dall'atto 7)

dal 16/05/2016

5. Atto del 09/07/2019 Pubblico ufficiale [REDACTED]
Sede BRESCIA (BS) Repertorio n. 113231 -
SCISSIONE DI SOCIETA' Nota presentata con Modello
Unico n. 4765.1/2019 Reparto PI di CREMONA in atti
dal 08/08/2019

6. Atto del 17/07/2019 Pubblico ufficiale [REDACTED]
Sede BRESCIA (BS) Repertorio n. 113273 -
TRASFERIMENTO SEDE SOCIALE Nota presentata
con Modello Unico n. 4918.1/2019 Reparto PI di
CREMONA in atti dal 04/09/2019

7. Atto del 20/11/2025 Pubblico ufficiale [REDACTED]
Sede CREMA (CR) Repertorio n. 12465 -
COMPRAVENDITA Nota presentata con Modello Unico
n. 7987.1/2025 Reparto PI di CREMONA in atti dal
01/12/2025

Visura telematica

Legenda

a) C/1: Negozi e botteghe