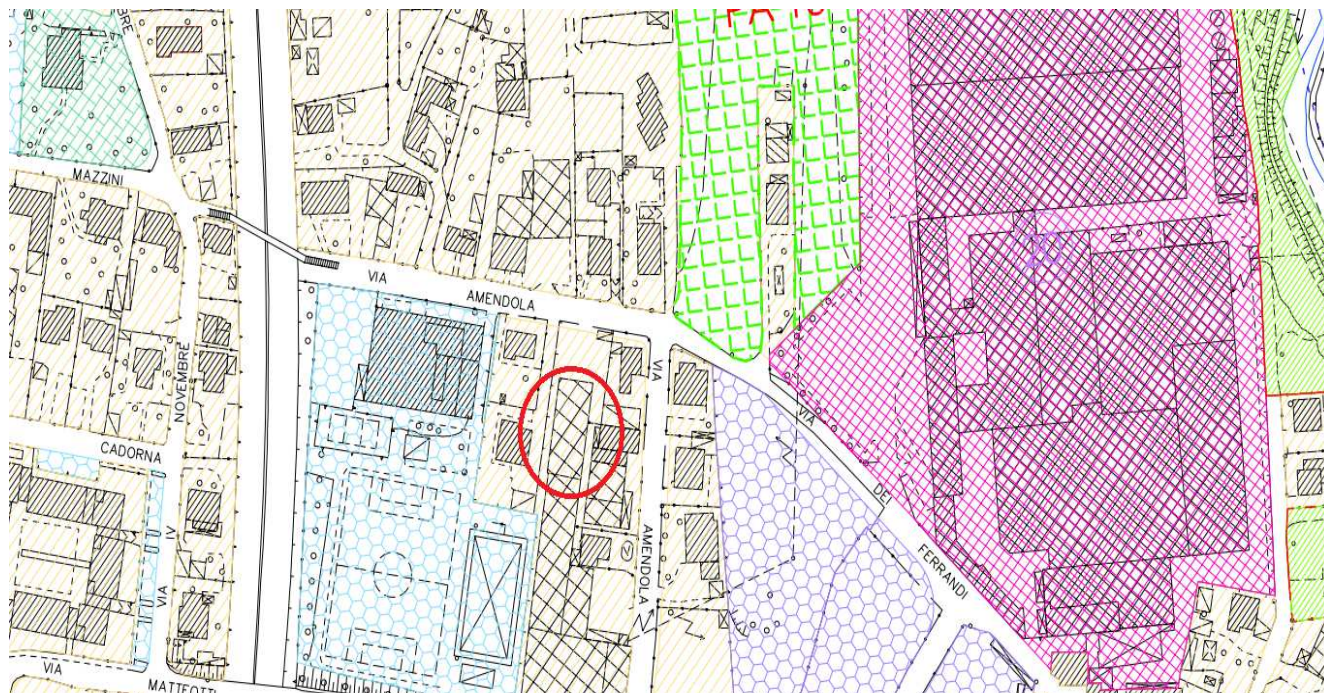









ESTRATTO P.G.T. – AZZOMENTO – PdR 2

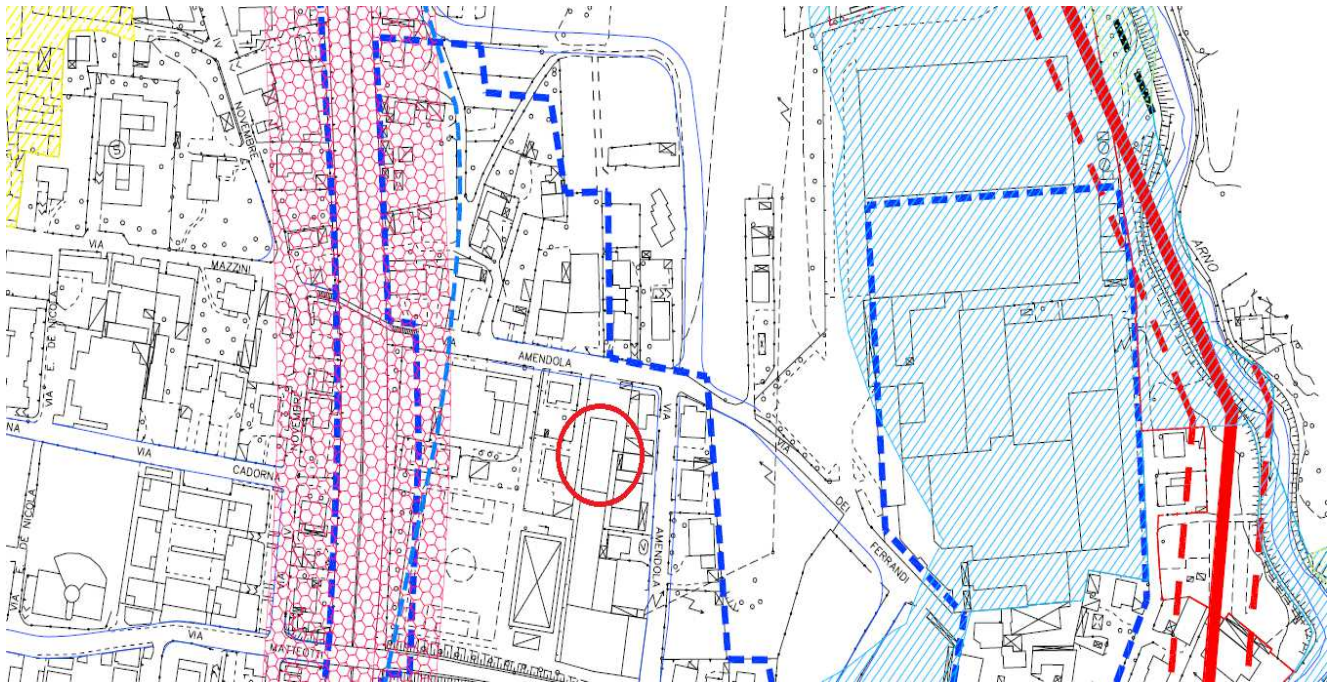


LEGENDA





















	CONFINE COMUNALE		PIANI ATTUATIVI PRODUTTIVI
	LIMITE T.U.C.		PIANI ATTUATIVI RESIDENZIALI
	TORRENTE ARNO		ZONA POLIFUNZIONALE
	ZONA AGRICOLA PRODUTTIVA		ZONA PRODUTTIVA ESISTENTE E DI COMPLETAMENTO
	AREA UMIDA		ZONA PRODUTTIVA ESISTENTE E DI COMPLETAMENTO NON EDIFICABILE (CLASSE DI FATTIBILITA' IV)
	AMBITI DI TRASFORMAZIONE		ZONA PRODUTTIVA URBANA
	AMBITI DI TRASFORMAZIONE REGOLATI DA ART. 5 del DdPT		ZONA RESIDENZIALE
	ZONA BOSCHIVA		ZONA RESIDENZIALE NON EDIFICABILE (CLASSE DI FATTIBILITA' IV)
	NUCLEO ANTICA FORMAZIONE (N.A.F.)		AREA A SERVIZI PUBBLICI ESISTENTI
	AMBITI SOGGETTI A RIGENERAZIONE URBANA		AREA A SERVIZI PUBBLICI IN PREVISIONE
	EDIFICI SOGGETTI A RIGENERAZIONE URBANA		ZONA VERDE PRIVATO
	EDIFICI MERITEVOLI DI CONSERVAZIONE ESTERNI AL N.A.F.		ZONA VERDE PRIVATO URBANO
	PIANI ATTUATIVI VIGENTI		ZONA VERDE URBANO



ESTRATTO P.G.T. – VINCOLI AMMINISTRATIVI – DdP 4



LEGENDA

	CONFINE COMUNALE		FASCIA DI RISPETTO STAZIONE RADIO BASE D.p.c.m. 08/07/2003
	LIMITE T.U.C.		LINEA AD ALTA TENSIONE 132 kV E RELATIVA FASCIA DI RISPETTO D.p.c.m. 23/04/1992 e s.m.l.
	DELIMITAZIONE CENTRO EDIFICATO Art. 18 Legge 865/71 - Delibera C.C. n. 10/72		TERRITORI COPERTI DA FORESTE E BOSCHI Art. 142, comma 1, lett. g), D.Lgs. 42/2004
	DELIMITAZIONE CENTRO ABITATO D.p.r. 495/92 e D.p.r. 610/96 - Delibera G.C. n. 61/98		FIUMI, TORRNETI E CORSI D'ACQUA Art. 142, comma 1, lett. c), D.Lgs. 42/2004
	ZONA DI RISPETTO AUTOSTRADALE Art. 28 D.p.r. 495/92		AREE SOTTOPOSTE A VINCOLI DERIVANTI DALLA PIANIFICAZIONE DI BACINO (PAI - L. 183/89)
	ZONA DI RISPETTO FERROVIARIO Art. 28 D.p.r. 723/80		FASCIA DI TUTELA ASSOLUTA POZZI AD USO IDROPOTABILE (10 ml.)
	LIMITE FASCIA VINCOLO URBANISTICO PASSANTE FERROVIARIO (ACCESSIBILITA' DA NORD A MALPENSA) Art. 102 - bis L.R. 12/2005 E D.g.r. 03/12/2008		FASCIA DI RISPETTO DEI POZZI COMUNALI (200 ml.)
	NUCLEO DI ANTICA FORMAZIONE (N.A.F.)		AMPLIAMENTI STRADALI
	BENI CULTURALI Art. 10, comma 1, D.Lgs. 42/2004		PISTE CICLOPEDONALI ESISTENTI
	ZONA DI RISPETTO CIMITERIALE D.p.r. 285/90 e s.m.l. - Delibera C.C. n. 64/58 - D.Prefetizio n. 52297/67		PISTE CICLOPEDONALI IN PROGETTO
	LOCALITA' CON RISCHI ARCHEOLOGICO D.p.r. 285/90 e s.m.l. - Delibera C.C. n. 64/58 - D.Prefetizio n. 52297/67		

