Data presentazione: 18/07/2001 - Data: 25/11/2025 - n. T55431 - Richiedente: BTTRRT79D14B300Z

MODULARIO
n. 497

MINISTERO DELLE FINANZE
DIPARTIMENTO DEL TERRITORIO
CATASTO EDILIZIO URBANO (RDL 13-4-1939, n. 652)

MOD. BN (CEU)

LIRE 200

Planimetria di u.i.u. in Comune di CAVARIA CON PREMEZZO via AMENDOLA civ.

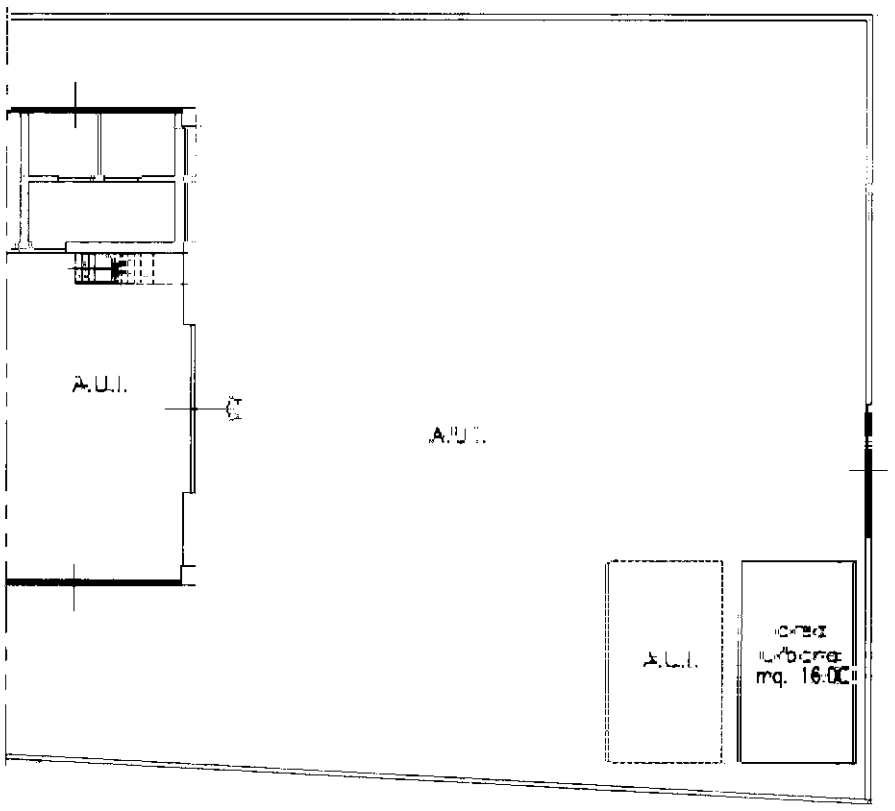

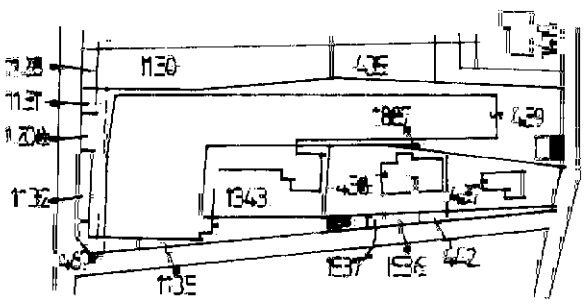

Estratto mappa di C.T. sez. cens. di Cavaria fg. 2 sc. 1:2000

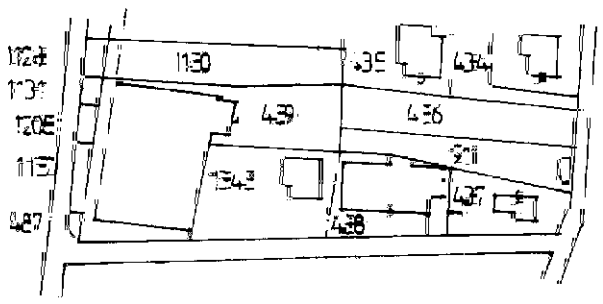

Estratto mappa di C.E.U. sez. cens. di Cavaria fg. 2 sc. 1:2000

ORIENTAMENTO

SCALA DI 1: 200

Dichiarazione di N.C. ☐
Denuncia di variazione ☒

Identificativi catastali
F. 2
n. 439 sub. 3

Compilata dal GEOMETRA
(Titolo, cognome e nome)
BONICALZI FRANCO
Iscritto all'albo de GEOMETRI
della provincia di VARESE n. 1892
data ..... Firma

COLLEGIO GEOMETRI VARESE
BONICALZI FRANCO
1892

RISERVATO AL UFFICIO

Planimetria compilata in base alle norme emanate

Catasto dei Fabbricati - Situazione al 25/11/2025 - Comune di CAVARIA CON PREMEZZO(C382) - < Sez. urbana CA - Foglio 2 - Particella 439 - Subalterno 3 >
VIA GIOVANNI AMENDOLA n. 33 Piano T
10 metri

Data presentazione: 18/07/2001 - Data: 25/11/2025 - n. T55431 - Richiedente: BTTRRT79D14B300Z
Totale schede: 1 - Formato di acquisizione: A4(210x297) - Formato stampa richiesto: A3(297x420)
Ultima planimetria in atti