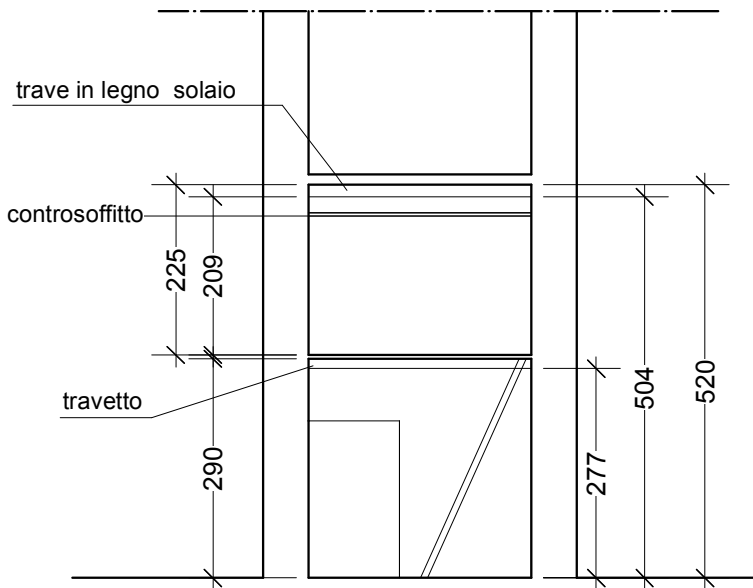
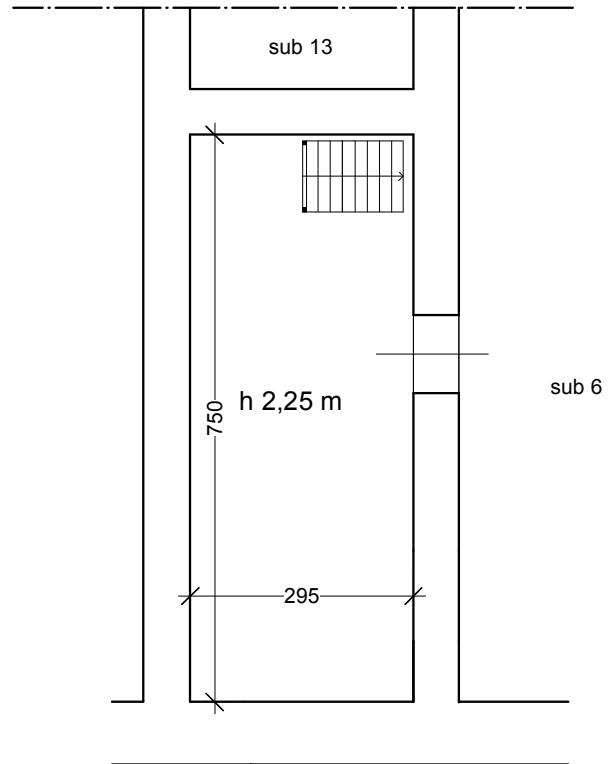


allegato1
DOCUMENTAZIONE GRAFICA RILIEVO

TRIBUNALE CIVILE DI PALERMO
 SEZ. FALLIMENTARE
 RILIEVO IMMOBILE SITO IN PALERMO VIA G. GARIBALDI 61



sezione A-A



pianta piano ammezzato

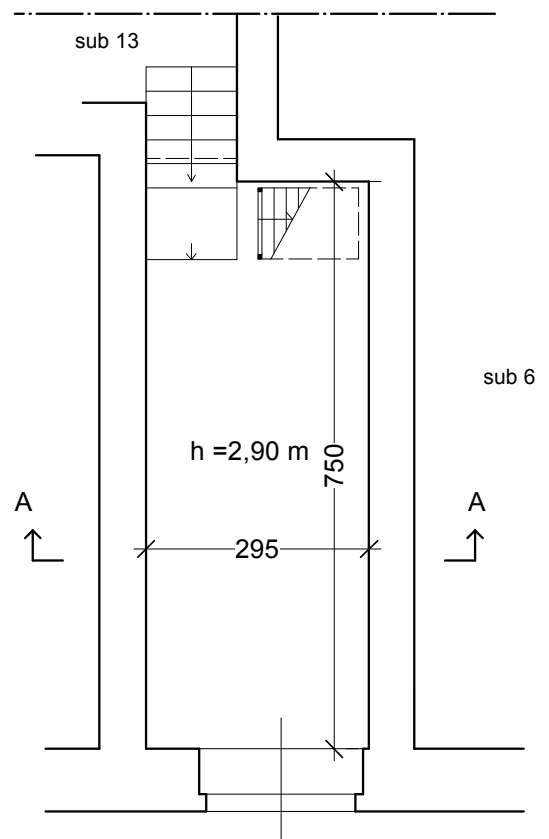
DATI METRICI

Superficie netta

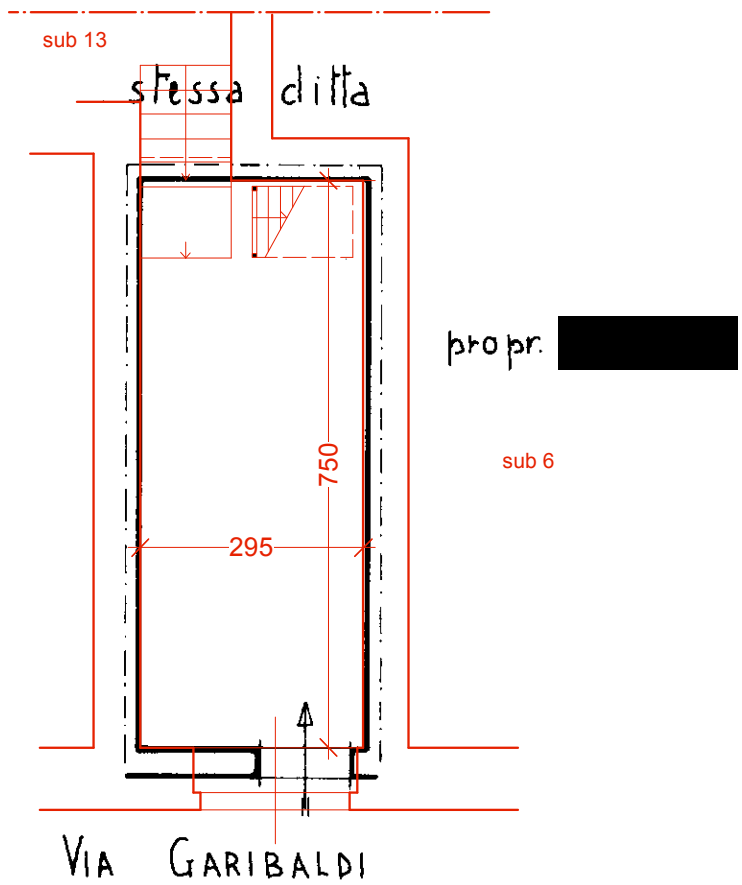
Piano terra superficie netta mq 22,12
 Piano soppalco superficie netta mq 20,90

Superficie commerciale

Piano terra superficie commerciale mq 28,48
 Piano soppalco superficie commerciale mq 13,60
totale mq 42,08



pianta piano terra



ALLEGATI 3

MODULARIO
Cat. S. T. - 219



MINISTERO DELLE FINANZE

Mod. B (Nuovo Catasto Edilizio Urbano)

DIREZIONE GENERALE DEL CATASTO E DEI SERVIZI TECNICI ERARIALI

Lire
50

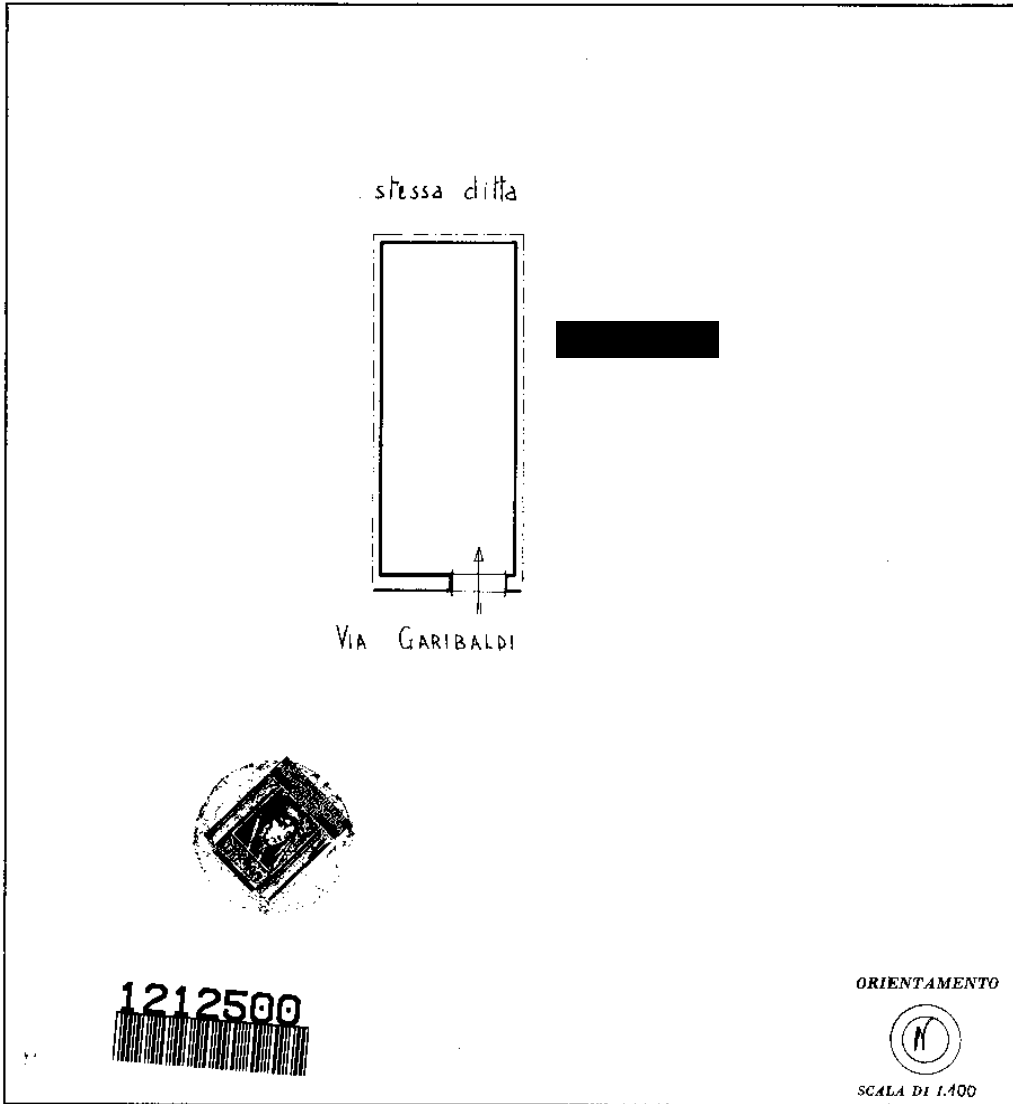
NUOVO CATASTO EDILIZIO URBANO

(R. DECRETO LEGGE 13 APRILE 1938, N. 642)

Planimetria dell'immobile situato nel Comune di PALERMO Via Garibaldi 61

Ditta [REDACTED]

Allegata alla dichiarazione presentata all'Ufficio Tecnico Erariale di PALERMO



SPAZIO RISERVATO PER LE ANNOTAZIONI D'UFFICIO

DATA
PROT. N°

22/18

SP. OFF. CA. 20. 607A

Catasto dei Fabbricati - Situazione al 30/09/2021 - Comune di PALERMO (G273) - < Foglio: 138 - Particella: 316 - Subalterno: 60 >
VIA GARIBALDI n. 61 piano: T;

Ultima planimetria in atti

Visura storica per immobile

Situazione degli atti informatizzati al 27/01/2026

Dati della richiesta	Comune di PALERMO (Codice:G273)
Catasto Fabbricati	Provincia di PALERMO
	Foglio: 138 Particella: 316 Sub.: 60

INTESTATI

1			(8) Usufrutto 1/2 in regime di comunione dei beni con
2			(2) Nuda proprieta' 1/1
3			(8) Usufrutto 1/2 in regime di comunione dei beni con

Unità immobiliare dal 29/09/2021

N.	DATI IDENTIFICATIVI				DATI DI CLASSAMENTO							DATI DERIVANTI DA	
	Sezione Urbana	Foglio	Particella	Sub	Zona Cens.	Micro Zona	Categoria	Classe	Consistenza	Superficie Catastale	Rendita		
1		138	316	60	1		C/2	5	22 m²	Totale: 25 m²	Euro 34,09	(ALTRE) del 30/05/1978 Pratica n. PA0108326 in atti dal 29/09/2021 MANCATA ACQUISIZIONE DI U.I. (n. 6248.1/1978)	
Indirizzo		VIA GARIBALDI n. 61 Piano T											
Notifica		Notifica effettuata con protocollo n. PA0126416 del 28/10/2021					Partita				Mod.58		138320
Annotazioni		di stadio: mancata acquisizione all'impianto meccanografico - intestazione da esame atto del 01/08/1978 notaio bica salvatore repertorio n.174281 registrato a palermo il 16/08/1978 al numero 14609 - istanza n.107315 del 27/09/2021 prot. asp n.164361/2021.											

Mappali Terreni Correlati

Codice Comune G273 - Foglio 138 - Particella 313
 Codice Comune G273 - Foglio 138 - Particella 314
 Codice Comune G273 - Foglio 138 - Particella 316
 Codice Comune G273 - Foglio 138 - Particella 317

L'intestazione alla data della richiesta deriva dai seguenti atti:

Visura storica per immobile

Situazione degli atti informatizzati al 27/01/2026

Situazione degli intestati dal 30/05/1978

N.	DATI ANAGRAFICI	CODICE FISCALE	DIRITTI E ONERI REALI
1	[REDACTED]	[REDACTED]	(8) Usufrutto 1/2 in regime di comunione dei beni con [REDACTED]
2	[REDACTED]	[REDACTED]	(2) Nuda proprieta' 1/1
3	[REDACTED]	[REDACTED]	(8) Usufrutto 1/2 in regime di comunione dei beni con [REDACTED]
DATI DERIVANTI DA		(ALTRE) del 30/05/1978 Pratica n. PA0108326 in atti dal 29/09/2021 MANCATA ACQUISIZIONE DI U.I. (n. 6248.1/1978)	

Visura telematica

* Codice Fiscale Validato in Anagrafe Tributaria.