



**ACCERTAMENTO DELLA PROPRIETA' IMMOBILIARE URBANA
ELENCO DEI SUBALTERNI ASSEGNATI**

Comune	Sezione	Foglio	Particella	Tipo mappale	dei:
GROSSO		5	512	322525	16/07/2025

Sub	UBICAZIONE via/piazza	n.civ	Piani	Scala	Int	DESCRIZIONE
						SOPPRESSO
1	via dell'industria	14	T			FABBRICATO INDUSTRIALE
2	via dell'industria	14	T			CABINA ELETTRICA

Visura telematica



Dichiarazione protocollo n. TO0387926 del 19/09/2025

**Agenzia delle Entrate
CATASTO FABBRICATI
Ufficio Provinciale di
Torino**

Comune di Grosso

Via Dell'industria

civ. 14

Identificativi Catastali:

Sezione:

Foglio: 5

Particella: 512

Subalterno: 2

Compilata da:

Isritto all'albo:
Geometri

Prov. Torino

Planimetria

Scheda n. 1

Scala 1:200

PIANTA PIANO TERRENO

H = 295



ultima planimetria in atti



Ufficio Provinciale di Torino - Territorio
Servizi Catastali

Visura storica per immobile

Situazione degli atti informatizzati al 24/09/2025

Data: 24/09/2025 Ora: 16.19.19

Segue

Visura n.: T269663

Pag: 1

Dati della richiesta	Comune di GROSSO (Codice:E203)
Catasto Fabbricati	Provincia di TORINO Foglio: 5 Particella: 512 Sub.: 1

INTESTATO

		(1) Proprietà 1/1
--	--	-------------------

Unità immobiliare dal 19/09/2025

N.	DATI IDENTIFICATIVI				DATI DI CLASSAMENTO				DATI DERIVANTI DA			
	Sezione Urbana	Foglio	Particella	Sub	Zona Cens.	Micro Zona	Categoria	Classe		Consistenza	Superficie Catastale	Rendita
1		5	512	1			D/1				Euro 2.607,00	VARIAZIONE del 19/09/2025 Pratica n. T00387926 in atti dal 19/09/2025 DIVISIONE-AMPLIAMENTO-DIVERSA DISTRIBUZIONE DEGLI SPAZI INTERNI (n. 387926.1/2025)
Indirizzo												
VIA DELL'INDUSTRIA n. 14 Piano T												
Notifica												
-classamento e rendita proposti (d.m. 701/94)												
Annotazioni												
Mod.S8												

Mappali Terreni Correlati
Codice Comune E203 - Foglio 5 - Particella 512

L'intestazione alla data della richiesta deriva dai seguenti atti:

Situazione degli intestati dal 19/09/2025

N.	DATI ANAGRAFICI		CODICE FISCALE	DIRITTI E ONERI REALI
1				(1) Proprietà 1/1
DATI DERIVANTI DA				
Atto del 24/05/2006 Pubblico ufficiale TORINO 2 in atti dal 30/05/2006				
Sede TORINO (TO) Repertorio n. 53188 - COMPRAVENDITA Nota presentata con Modello Unico n. 17070.1/2006 Reparto PI di				

Visura storica per immobile

Situazione degli atti informatizzati al 24/09/2025

Situazione dell'unità immobiliare che ha originato il precedente dal 15/11/2000

N.	DATI IDENTIFICATIVI				DATI DI CLASSAMENTO				DATI DERIVANTI DA		
	Sezione Urbana	Foglio	Particella	Sub	Zona Cens.	Micro Zona	Categoria	Classe	Consistenza	Superficie Catastale	Rendita
1		5	512				D/1				Euro 2.360,21 L. 4.570.000
Indirizzo VIA VIGNA n. 7 Piano T Notifica Notifica in corso con protocollo n. TO0513120 del 11/11/2004											
Mod.58											

Situazione dell'unità immobiliare dal 08/06/1992

N.	DATI IDENTIFICATIVI				DATI DI CLASSAMENTO				DATI DERIVANTI DA		
	Sezione Urbana	Foglio	Particella	Sub	Zona Cens.	Micro Zona	Categoria	Classe	Consistenza	Superficie Catastale	Rendita
1		5	512				F/4				COSTITUZIONE in atti dal 08/06/1992
Indirizzo VIA VIGNA n. 7 Piano T Notifica											
Mod.58											


L'intestazione alla data della richiesta deriva dai seguenti atti:

Situazione degli intestati dal 24/05/2006

N.	DATI ANAGRAFICI	CODICE FISCALE	DIRITTI E ONERI REALI
1			(1) Proprietà 1/1 fino al 19/09/2025
DATI DERIVANTI DA Atto del 24/05/2006 Pubblico ufficiale TORINO 2 in atti dal 30/05/2006 Sede TORINO (TC) Repertorio n. 53188 - COMPRAVENDITA Nota presentata con Modello Unico n. 17070.1/2006 Repair: PI di			

Situazione degli intestati dal 23/12/1993

N.	DATI ANAGRAFICI	CODICE FISCALE	DIRITTI E ONERI REALI
1			(4) Compr. precario per 10/30 fino al 24/05/2006
2			(4) Compr. precario per 10/30 fino al 24/05/2006
3			(4) Compr. precario per 10/30 fino al 24/05/2006
DATI DERIVANTI DA DENUNZIA INEL PASSAGGI PER CAUSA DI MORTE del 23/12/1993 - UR Sede TORINO (TO) Registrazione Volume 7019 n. 32 registrato in data 07/03/1994 - SUCCESIONE DI (altr. n. 15641.1/1993 - Pratica n. 3979 in atti dal 07/01/2001;			



Ufficio Provinciale di Torino - Territorio
Servizi Catastali

Data: 24/09/2025 Ora: 16.19.19 Fine

Visura n.: T269663 Pag: 3

Visura storica per immobile

Situazione degli atti informatizzati al 24/09/2025

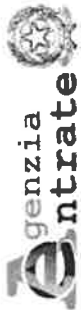
Situazione degli intestati dal 08/06/1992

N	DATI ANAGRAFICI	CODICE FISCALE	DIRITTI E ONERI REALI
1	[REDACTED] COSTITUZIONE in atti dal 08/06/1992	[REDACTED]	(1) Proprietà 1000/1000 fino al 23/12/1993

Visura telematica

* Codice Fiscale Validato in Anagrafe Tributaria.





Ufficio Provinciale di Torino - Territorio
Servizi Catastali

Data: 24/09/2025 Ora: 16.19.45
Visura n.: T269927 Pag: 1

Visura storica per immobile

Situazione degli atti informatizzati al 24/09/2025

Dati della richiesta	Comune di GROSSO (Codice:E203)
Catasto Fabbricati	Provincia di TORINO Foglio: 5 Particella: 512 Sub.: 2

INTESTATO

		(1) Proprietà 1/1
--	--	-------------------

Unità immobiliare dal 19/09/2025

N.	DATI IDENTIFICATIVI				DATI DI CLASSAMENTO				DATI DERIVANTI DA		
	Sezione Urbana	Foglio	Particella	Sub	Zona Cens.	Micro Zona	Categoria	Classe Consistenza		Superficie Căstatale	Rendita
1		5	512	2			D/1			Euro 72,80	VARIAZIONE del 19/09/2025 Pratica n. TO0387926 in atti dal 19/09/2025 DIVISIONE-AMPLIAMENTO-DIVERSA DISTRIBUZIONE DEGLI SPAZI INTERNI (n. 387926.1/2025)
Indirizzo VIA DELL'INDUSTRIA n. 14 Piano T											
Notifica -classamento e rendita proposti (d.m. 70/1/94)											
Annotazioni Mod.58											

Mappali Terreni Correlati
Codice Comune E203 - Foglio 5 - Particella 512

L'intestazione alla data della richiesta deriva dai seguenti atti:

Situazione degli intestati dal 19/09/2025

N	DATI ANAGRAFICI		CODICE FISCALE	DIRITTI E ONERI REALI
1				(1) Proprietà 1/1
DATI DERIVANTI DA				
Atto del 24/05/2006 Pubblico ufficiale Sede TORINO (TO) Repertorio n. 53188 - COMPRAVENDITA Nota presentata con Modello Unico n. 17070 1/2006 Reparto PI di TORINO 2 in atti dal 30/05/2006				

Visura storica per immobile

Situazione degli atti informatizzati al 24/09/2025

Situazione dell'unità immobiliare che ha originato il precedente dal 15/11/2000

N.	DATI IDENTIFICATIVI				DATI DI CLASSAMENTO				DATI DERIVANTI DA		
	Sezione Urbana	Foglio	Particella	Sub	Zona Cens	Micro Zona	Categoria	Classe	Consistenza	Superficie Catastale	Rendita
1		5	512				D/1				Euro 2.360,21 L. 4.570.000
Indirizzo: VIA VIGNA n. 7 Piano T											
Notifica in corso con protocollo n. T00513120 del 11/11/2004											
Mod.5B											

Situazione dell'unità immobiliare dal 08/06/1992

N.	DATI IDENTIFICATIVI				DATI DI CLASSAMENTO				DATI DERIVANTI DA		
	Sezione Urbana	Foglio	Particella	Sub	Zona Cens	Micro Zona	Categoria	Classe	Consistenza	Superficie Catastale	Rendita
1		5	512				F/4				
Indirizzo: VIA VIGNA n. 7 Piano T											
Notifica											
Mod.5B											

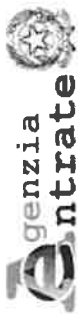
L'intestazione alla data della richiesta deriva dai seguenti atti:

Situazione degli intestati dal 24/05/2006

N.	DATI ANAGRAFICI	CODICE FISCALE	DIRITTI E ONERI REALI
1			(1) Proprietà 1/1 fino al 19/09/2025
DATI DERIVANTI DA			
Atto del 24/05/2006 Pubblico ufficiale Sede TORINO (TO) Repertorio n. 53188 - COMPRAVENDITA Nota presentata con Modello Unico n. 17070.1/2006 Repartit. PI di TORINO 2 in atti dal 30/05/2006			

Situazione degli intestati dal 23/12/1993

N.	DATI ANAGRAFICI	CODICE FISCALE	DIRITTI E ONERI REALI
1			(4) Compr. prelatario per 10/30 fino al 24/05/2006
2			(4) Compr. prelatario per 10/30 fino al 24/05/2006
3			(4) Compr. prelatario per 10/30 fino al 24/05/2006
DATI DERIVANTI DA			
DINLENZIA (NEL PASSAGGI PER CAUSA DI MORTE) del 23/12/1993 - UR Serie TORINO (TO) Registrazione Volume 7019 n. 32 registrato in data 07/03/1994 - SUCCESSIONE DI Volturno n. 15641.1/1993 - Pratica n. 3979 in atti dal 07/01/2003			



Ufficio Provinciale di Torino - Territorio
Servizi Catastali

Visura storica per immobile

Situazione degli atti informatizzati al 24/09/2025

Data: 24/09/2025 Ora: 16.19.45 Fine

Visura n.: T269927 Pag: 3

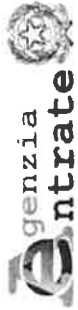
Situazione degli intestati dal 08/06/1992

N	DATI ANAGRAFICI	CODICE FISCALE	DIRITTI E ONERI REALI
1	[REDACTED] COSTITUZIONE in atti dal 08/06/1992	[REDACTED]	(1) Proprietà' 1000/1000 fino al 23/12/1993

Visura telematica

* Codice Fiscale Validato in Anagrafe Tributaria.





Ufficio Provinciale di Torino - Territorio
Servizi Catastali

Data: 24/09/2025 Ora: 16.18.50
Visura n.: T269361 Pag: 1

Segue

Visura storica per immobile

Situazione degli atti informatizzati al 24/09/2025

Dati della richiesta	Comune di GROSSO (Codice:E203)
Catasto Terreni	Provincia di TORINO Foglio: 5 Particella: 512

Area di enti urbani e promiscui dal 16/07/2025

N.	DATI IDENTIFICATIVI				DATI CLASSAMENTO				DATI DERIVANTI DA	
	Foglio	Particella	Sub	Porz	Qualità Classe	Superficie(m ²) ha are ca	Deduz	Reddito		
1	5	512		-	ENTE URBANO	17 00		Agrario	Agrario	TABELLA DI VARIAZIONE del 16/07/2025 Pratica n. TC00322325 in atti dal 16/07/2025 presentato il 15/07/2025 (n. 322525_1/2025)
Partita I										

Mappali Fabbricati Correlati
Codice Comune E203 - Foglio 5 - Particella 512/

Area di enti urbani e promiscui dal 28/08/1997

N.	DATI IDENTIFICATIVI				DATI CLASSAMENTO				DATI DERIVANTI DA	
	Foglio	Particella	Sub	Porz	Qualità Classe	Superficie(m ²) ha are ca	Deduz	Reddito		
1	5	512		-	ENTE URBANO	17 00		Agrario	Agrario	TIPO MAPPALLE del 28/08/1997 in atti dal 27/07/1999 (n. 1041_509/1990)
Partita I										

Nella variazione sono stati soppressi i seguenti immobili:

Foglio:5 Particella:513 ;

Visura storica per immobile

Situazione degli atti informatizzati al 24/09/2025

Situazione dell'unità immobiliare dal 11/02/1983

N	DATI IDENTIFICATIVI				DATI CLASSAMENTO				DATI DERIVANTI DA		
	Foglio	Particella	Sub	Porz	Qualità Classe	Superficie(m ²) ha are ca	Deduz	Reddito			
1	5	512		-	INCOLT PROD	03 40			Dominicale L. 102	Agrario L. 34	Variazione del 11/02/1983 in atti dal 11/02/1983 (n. 383)
Notifica										2077	

Sono stati inoltre variati i seguenti immobili:

Foglio:5 Particella:409 ;

L'instestazione alla data della richiesta deriva dai seguenti atti:

Situazione degli intestati dal 11/02/1983

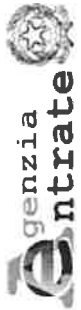
N	DATI ANAGRAFICI	CODICE FISCALE	DIRITTI E ONERI REALI
1	[REDACTED]	[REDACTED]	(99) Da verificare fino al 12/10/1978
DATI DERIVANTI DA			
del 11/02/1983 Voltura Variazione in atti dal 11/02/1983 Repertorio n.: 283 (n. 383)			

Situazione degli intestati dal 12/10/1978

N	DATI ANAGRAFICI	CODICE FISCALE	DIRITTI E ONERI REALI
1	[REDACTED]	[REDACTED]	(99) Da verificare fino al 28/08/1997
DATI DERIVANTI DA			
Atto del 12/10/1978 Pubblico ufficiale [REDACTED] Sede LANZO TORINESE (TO) Repertorio n. 146581 - UR Sede CIRIE' (TO) Registrazione n. 3445 registrato in data 26/10/1978 - n. 302 1/1983 in atti dal 01/03/1997			

Situazione dell'unità immobiliare che ha originato il precedente dall'impianto meccanografico

N	DATI IDENTIFICATIVI				DATI CLASSAMENTO				DATI DERIVANTI DA		
	Foglio	Particella	Sub	Porz	Qualità Classe	Superficie(m ²) ha are ca	Deduz	Reddito			
1	5	409		-	INCOLT PROD	10 72			Dominicale L. 323	Agrario L. 107	Impianto meccanografico del 01/01/1977
Notifica										2077	



Ufficio Provinciale di Torino - Territorio
Servizi Catastali

Visura storica per immobile

Situazione degli atti informatizzati al 24/09/2025

Data: 24/09/2025 Ora: 16.18.50
Visura n.: T269361 Pag: 3

Fine

L'intestazione alla data della richiesta deriva dai seguenti atti:

Situazione degli intestati relativa ad atto del 03/09/1974 (antecedente all'impianto meccanografico)

N	DATI ANAGRAFICI	CODICE FISCALE	DIRITTI E ONERI REALI
1	[REDACTED]	[REDACTED]	(1) Proprietà 1000/1000

DATI DERIVANTI DA Atto del 03/09/1974 Repertorio n. 137297 - UR Sede CIRIE' (TO) Registrazione n. 3707 registrato in data 19/09/1974 - Voltura n. 2883 in atti dal 09/04/1987

Situazione degli intestati dall'impianto meccanografico

N	DATI ANAGRAFICI	CODICE FISCALE	DIRITTI E ONERI REALI
1	[REDACTED]	[REDACTED]	(99) Da verificare fino al 03/09/1974

DATI DERIVANTI DA Impianto meccanografico del 01/01/1977

Visura telematica

* Codice Fiscale Validato in Anagrafe Tributaria.



Visura storica per immobile

Situazione degli atti informatizzati al 24/09/2025

Dati della richiesta	Comune di GROSSO (Codice: E203)
Catasto Terreni	Provincia di TORINO Foglio: 5 Particella: 525

INTESTATO

	(1) Proprietà 1/1	

Unità immobiliare dal 02/01/1981

N	DATI IDENTIFICATIVI			DATI CLASSAMENTO			DATI DERIVANTI DA		
	Foglio	Particella	Sub	Porz	Superficie(m ²) ha are ca	Deduz		Reddito	
1	5	525		-	08 26		<table border="1" style="width: 100%; border-collapse: collapse;"> <tr> <td style="width: 50%; text-align: center;">Dominicale Euro 0,13 L. 248</td> <td style="width: 50%; text-align: center;">Agrario Euro 0,04 L. 83</td> </tr> </table>	Dominicale Euro 0,13 L. 248	Agrario Euro 0,04 L. 83
Dominicale Euro 0,13 L. 248	Agrario Euro 0,04 L. 83								
							FRAZIONAMENTO del 02/01/1981 in atti dal 11/03/1997 (n. 1.1/1981)		
Notifica						Partita	1380		

Sono stati inoltre variati i seguenti immobili:

Foglio: 5 Particella: 240 ;

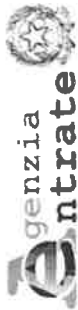
L'intestazione alla data della richiesta deriva dai seguenti atti:

Situazione degli intestati dal 15/05/2006

N	DATI ANAGRAFICI		CODICE FISCALE	DIRITTI E ONERI REALI
1				(1) Proprietà 1/1
DATI DERIVANTI DA		Atto del 15/05/2006 Pubblico ufficiale TORINO 2 in atti dal 30/05/2006 Sede TORINO (TO) Repertorio n. 53143 - COMPRAVENDITA Nota presentata con Modello Unico n. 17066.1/2006 Reparto PI di		

Situazione degli intestati dal 20/03/1981

N	DATI ANAGRAFICI		CODICE FISCALE	DIRITTI E ONERI REALI
1				(1) Proprietà 1/1 fino al 15/05/2006



Ufficio Provinciale di Torino - Territorio
Servizi Catastali

Visura storica per immobile Situazione degli atti informatizzati al 24/09/2025

Data: 24/09/2025 Ora: 17.23.33

Segue

Visura n. : T306385

Pag. 2

DATI DERIVANTI DA	Atto del 20/03/1981 Pubblico ufficiale NOTAIO [REDACTED] Repertorio n. 152962 - COMPRAVENDITA Nota presentata con Modello Unico n. 17066/2006 Reparto PI di TORINO 2 in atti dal 30/05/2016	DATI ANAGRAFICI	CODICE FISCALE	DIRITTI E ONERI REALI
DATI DERIVANTI DA	FRANZIAMENTO del 02/01/1981 in atti dal 11/03/1997 (n. 11/1981)		[REDACTED]	(1) Proprietà 10/00/1000 - fino al 20/03/1981

Situazione degli intestati dal 02/01/1981

N	[REDACTED]	[REDACTED]	[REDACTED]	[REDACTED]	[REDACTED]	[REDACTED]	[REDACTED]
DATI DERIVANTI DA	FRANZIAMENTO del 02/01/1981 in atti dal 11/03/1997 (n. 11/1981)						

Situazione dell'unità immobiliare che ha originato il precedente dal 11/02/1983


N	DATI IDENTIFICATIVI				DATI CLASSAMENTO				DATI DERIVANTI DA	
	Foglio	Particella	Sub	Porz	Qualità Classe	Superficie(m ²) ha are ca	Deduz	Reddito		
I	5	240		-	INCOLT PROD	27 06		Dominicale L. 812	Agrario L. 271	Variazione del 11/02/1983 in atti dal 11/02/1983 (n. 383)
Notifica					Partita	2077				

Sono stati inoltre variati i seguenti immobili:

Foglio:5 Particella:513 ;

Situazione dell'unità immobiliare dall'impianto meccanografico

N	DATI IDENTIFICATIVI				DATI CLASSAMENTO				DATI DERIVANTI DA	
	Foglio	Particella	Sub	Porz	Qualità Classe	Superficie(m ²) ha are ca	Deduz	Reddito		
I	5	240		-	INCOLT PROD	40 66		Dominicale L. 1.220	Agrario L. 407	Impianto meccanografico del 01/01/1977
Notifica					Partita	2077				



Ufficio Provinciale di Torino - Territorio
Servizi Catastali

Visura storica per immobile

Situazione degli atti informatizzati al 24/09/2025

Data: 24/09/2025 Ora: 17.23.33
Visura n.: T306385 Pag: 3

Fine

L'intestazione alla data della richiesta deriva dai seguenti atti:

Situazione degli intestati relativa ad atto del 03/09/1974 (antecedente all'impianto meccanografico)

N	DATI ANAGRAFICI	CODICE FISCALE	DIRITTI E ONERI REALI
1	[REDACTED]	[REDACTED]	(1) Proprietà 1000/1000
DATI DERIVANTI DA			
Atto del 03/09/1974 Repertorio n. 137297 - UR Sede CIRIE' (TO) Registrazione n. 3707 registrato in data 19/09/1974 - Voltura n. 2883 in atti dal 09/04/1987			

Situazione degli intestati dall'impianto meccanografico

N	DATI ANAGRAFICI	CODICE FISCALE	DIRITTI E ONERI REALI
1	[REDACTED]	[REDACTED]	(99) Da verificare fino al 03/09/1974
DATI DERIVANTI DA			
Impianto meccanografico del 01/01/1977			

Visura telematica

* Codice Fiscale Validato in Anagrafe Tributaria.