

MODULARIO  
F rig rend 497



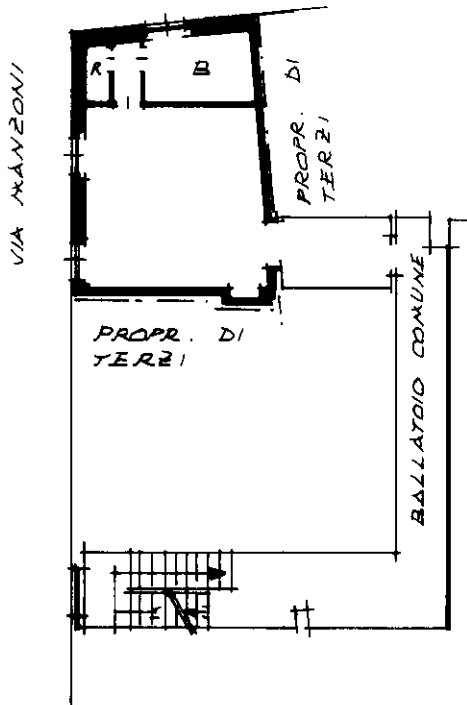
MINISTERO DELLE FINANZE  
DIPARTIMENTO DEL TERRITORIO  
**CATASTO EDILIZIO URBANO** (RDL 13-4-1939, n. 652)

MOD. BN (CEU)

LIRE  
500

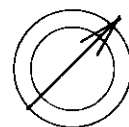
Planimetria di u.i.u. in Comune di CONCOREZZO via MANZONI civ. 12

CORTILE AL MAPP. 68



PIANO PRIMO  
H=3.40

ORIENTAMENTO




SCALA DI 1:200

Bona - Istituto Poligrafico e Zecca dello Stato - P.V.

Catasto dei Fabbricati - Situazione al 09/12/2024 - Comune di CONCOREZZO(C952) - < Foglio 23 - Particella 73 - Subalterno 5 >  
VIA ALESSANDRO MANZONI n. 12 Piano.1

Dichiarazione di N.C.   
Denuncia di variazione

Compilata dal **GEOMETRA**  
**GIULIANI PAOLO**  
(Titolo, cognome, nome)  
**GEOMETRI**  
**MILANO**



RISERVATO ALL'UFFICIO

Data presentazione: 21/05/1997 - Data: 09/12/2024 - n. T379926 - Richiedente: FRNMRZ84H23F704T  
Totali Fogli: 73 - Formato di acquisizione: A4(210x297) - Formato standard: A4(210x297)  
n. 73 sub. 5

data ..... Firma *Giuliani*