

MODULARIO
F. rig. rend. 487



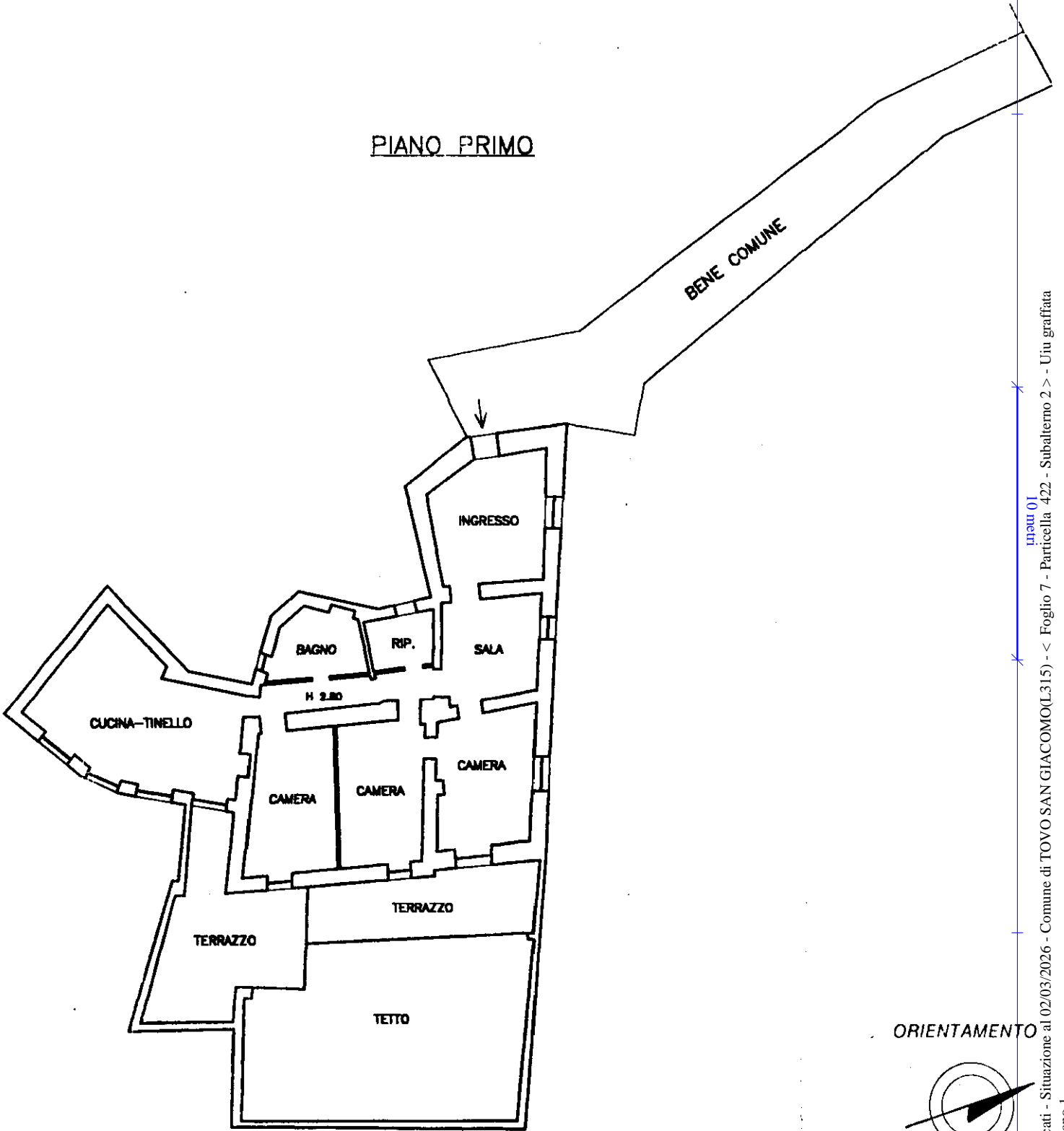
MINISTERO DELLE FINANZE
DIPARTIMENTO DEL TERRITORIO
CATASTO EDILIZIO URBANO (RDL 13-4-1939, n. 652)

MOD. **BM** (CEU)

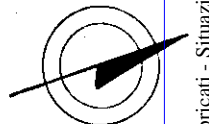
LIRE
500

Planimetria di u.i.u. in Comune di **TOVO SAN GIACOMO** via **VIA BOSIO** civ. **59**

PIANO PRIMO



ORIENTAMENTO





SCALA DI 1200

Dichiarazione di N.C.
Denuncia di variazione

Compilata dal
(Titolo, cognome e nome)
GEOMETRA REMBADO MASSIMO

Iscritto all'albo de **GEOMETRI**
SAVONA

data **23 GIU 1998**



Identificativi catastali
Data presentazione: 29/06/1998 - Data: 02/03/2026 - n. T454075 - Richiedente: FRLDNL65A71F080H
Totale schede: 1 - Formato di acquisizione: A
n. **483** sub. **2**

Catasto dei Fabbricati - Situazione al 02/03/2026 - Comune di TOVO SAN GIACOMO (L315) - < Foglio 7 - Particella 422 - Subalerno 2 > - Uiu graffata VIA BOSIO n. 59 Piano I

99/15/98

Agenzia delle Entrate
CATASTO FABBRICATI
Ufficio Provinciale di
Savona

Dichiarazione protocollo n. SV0027424 del 15/06/2021

Comune di Tovo San Giacomo

Via Bosi Superiore

civ. 25

Identificativi Catastali:

Sezione:

Foglio: 7

Particella: 80

Subalterno: 7

Compilata da:
Rembado Massimo

Iscritto all'albo:
Geometri

Prov. Savona

N. 1223

Planimetria

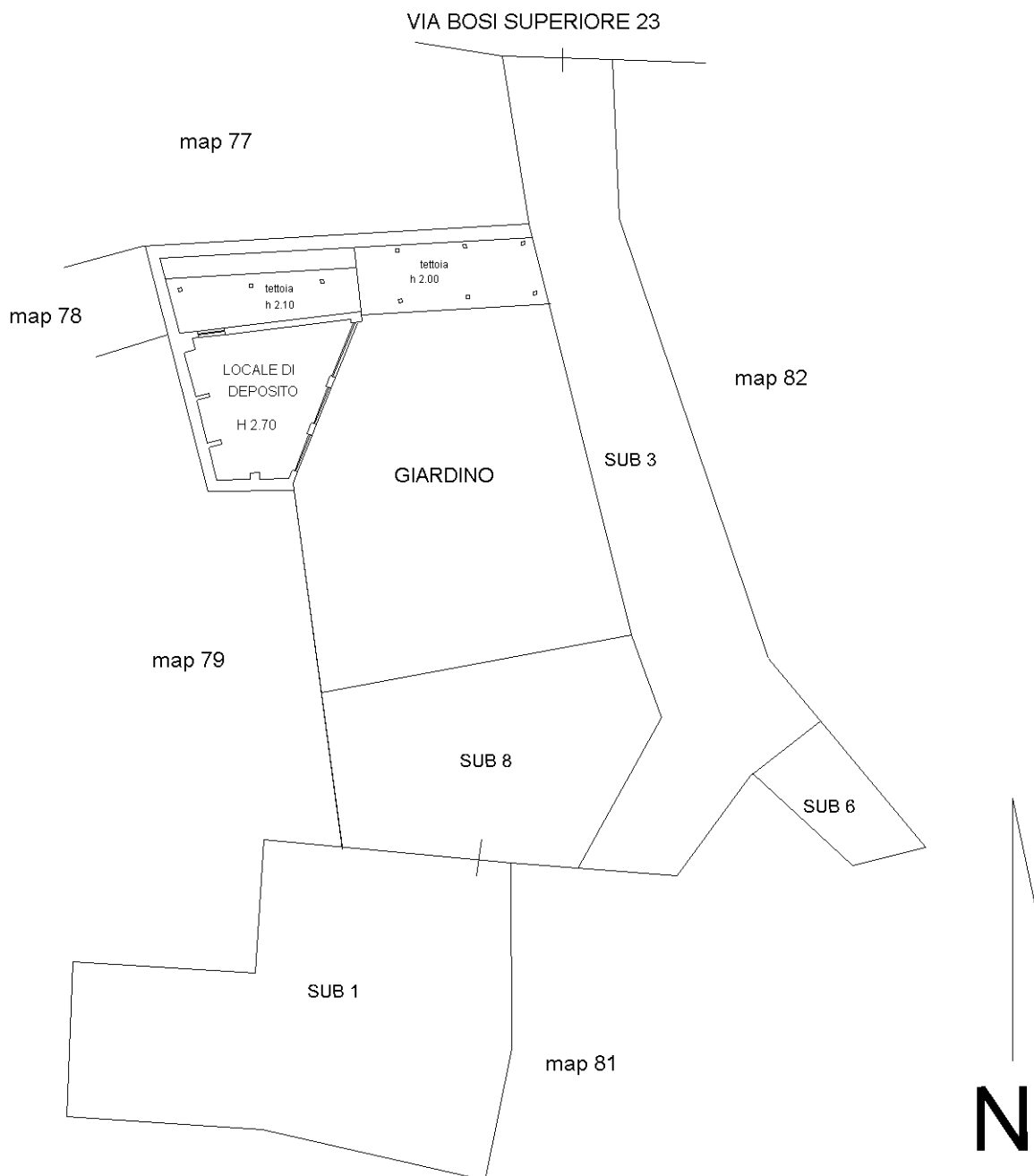
Scheda n. 1

Scala 1:200

Piano Terra

Via Bosi Superiore 23

(piano secondo - Via Bosi Inferiore)



Ultima planimetria in atti