

Planimetria Catastale e stato di fatto

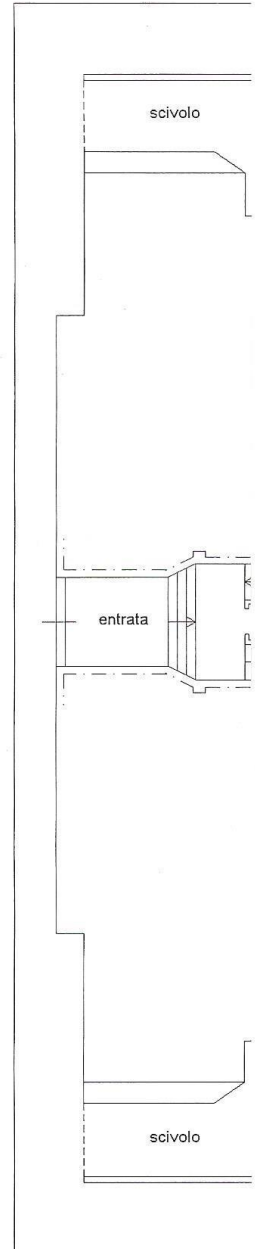
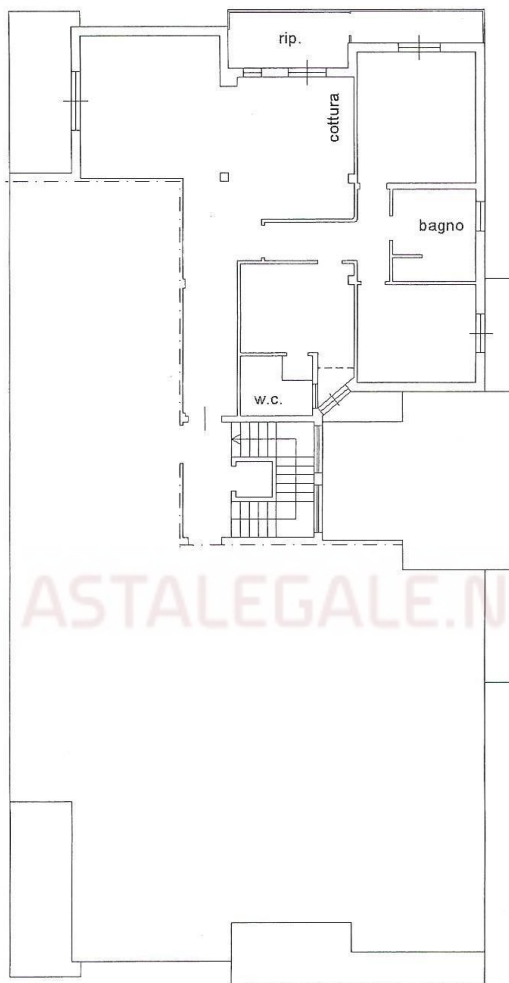


Agenzia del Territorio
CATASTO FABBRICATI
Ufficio provinciale di
Ascoli

Dichiarazione protocollo n. AP0089260
Planimetria di u.i.u. in Comune di
Via Zuccoli L.

Data di presentazione: 28/07/2005 - Data: 04/06/2025 - N. pratica: AP0066090/2025 - Richiedente: canestrini alberto citu - Ultima planimetria in atti
Schema I di I - Foglio di acq.: A3(297x420) - Fatt. di scala: 1:1

n. 1 Scala 1: 200



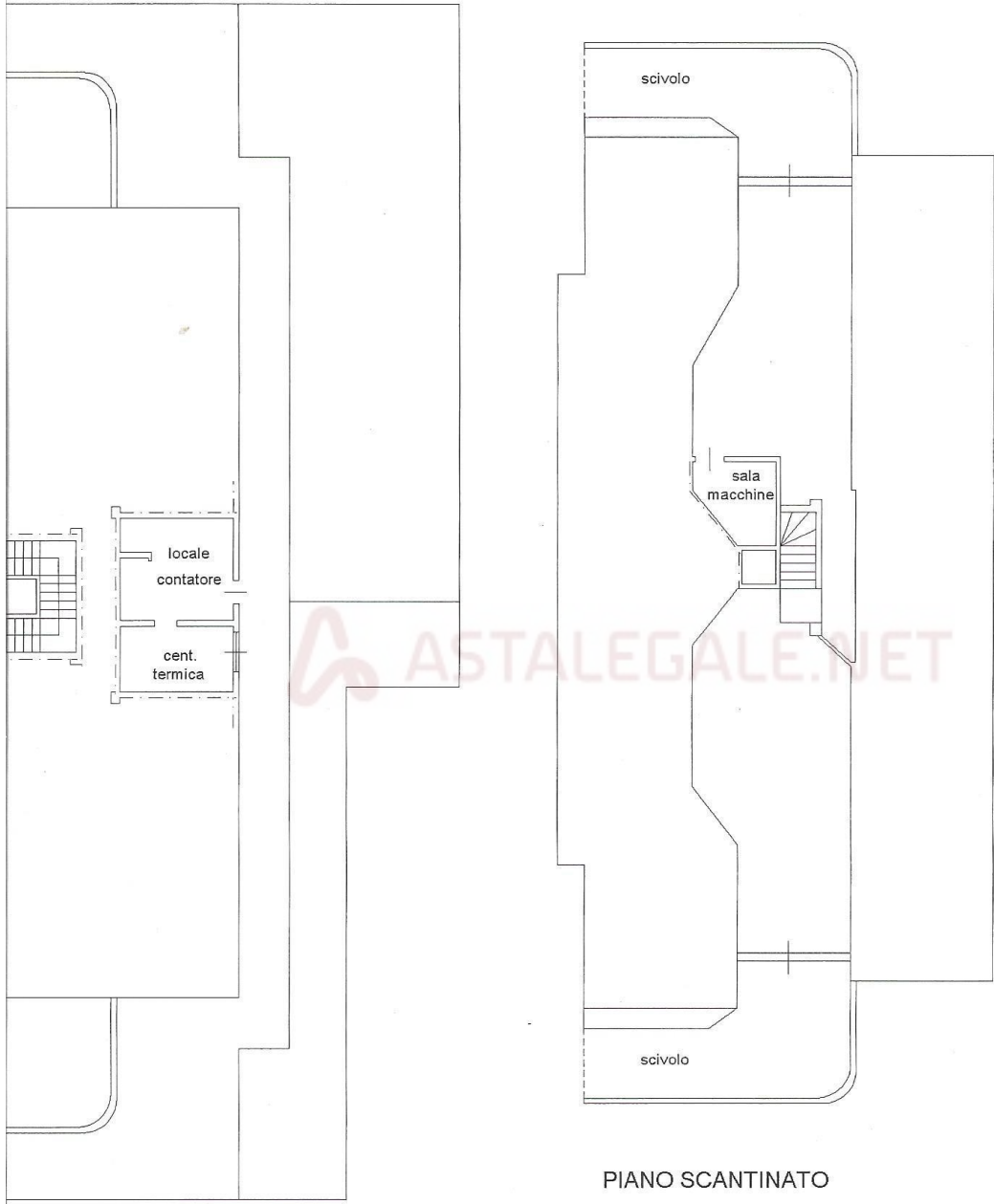
PIANO TERZO
h = 2,80 m



Catasto dei Fabbricati - Situazione al 04/06/2025 - Comune di SAN BENEDETTO DEL TRONTO(H769) - < Foglio 5 Particella 733 Subalterno 13 >
VIA LUCIANO ZUCCOLI n. 13 Piano 3

Data di presentazione: 28/07/2005 - Data: 04/06/2025 - N. pratica: AP006090/2025 - Richiedente: emershini - alberto cu - Ultima planimetria in atti

del 28/07/2005 an Benedetto Del Tronto civ. 13	Identificativi Catastali: Sezione: Foglio: 5 Particella: 733 Subalterno: 13	Compilata da: Cosignani Antonella Iscritto all'albo: Architetti Prov. Ascoli N. 26
--	---	--

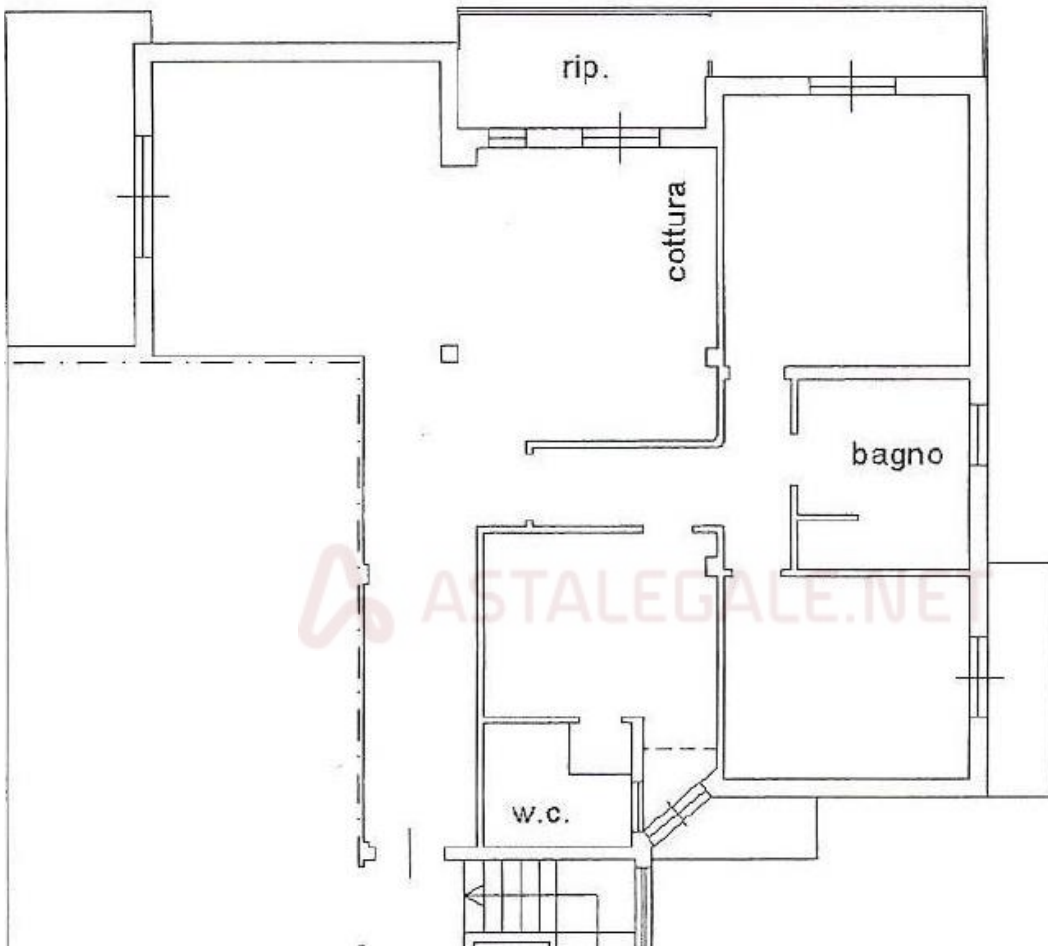


PIANO TERRA
h = 3,40 m

PIANO SCANTINATO
h = 2,25 m

Planimetria stato di fatto

Esec. Immob. 87-2024 Allegato alla Relazione Integrativa correttiva del CTU



Esec. Immob. 87-2024 Allegato alla Relazione Integrativa correttiva del CTU