

Catasto fabbricati
Visura attuale per immobile
Situazione degli atti informatizzati al 19/03/2026



Immobile di catasto fabbricati



Causali di aggiornamento ed annotazioni

Informazioni riportate negli atti del catasto al 19/03/2026

Dati identificativi: Comune di **SANT'AGATA SUL SANTERNO (I196) (RA)**

Foglio **8** Particella **559** Subalterno **12**

Classamento:

Rendita: **Euro 426,08**

Categoria **A/3^a**, Classe **2**, Consistenza **5,5 vani**

Indirizzo: VIA LUDOVICO ARIOSTO n. 6 Piano S1-T

Dati di superficie: Totale: **99 m²** Totale escluse aree scoperte ^{b)}: **95 m²**

Ultimo atto di aggiornamento: FRAZIONAMENTO E FUSIONE del 29/11/2023 Pratica n. RA0091023 in atti dal 29/11/2023 Protocollo NSD n. ENTRATE.AGEV-ST1.REGISTRO UFFICIALE.5014249.29/11/2023 FRAZIONAMENTO E FUSIONE (n. 91023.1/2023)

Annotazioni: Classamento e rendita proposti (D.M. 701/94)

> **Dati identificativi**

Comune di **SANT'AGATA SUL SANTERNO (I196) (RA)**

Foglio **8** Particella **559** Subalterno **12**

FRAZIONAMENTO E FUSIONE del 29/11/2023 Pratica n. RA0091023 in atti dal 29/11/2023 FRAZIONAMENTO E FUSIONE (n. 91023.1/2023)

Particelle corrispondenti al catasto terreni

Comune di **SANT'AGATA SUL SANTERNO (I196) (RA)**

Foglio **8** Particella **559**

> **Indirizzo**

VIA LUDOVICO ARIOSTO n. 6 Piano S1-T

FRAZIONAMENTO E FUSIONE del 29/11/2023 Pratica n. RA0091023 in atti dal 29/11/2023 Protocollo NSD n. ENTRATE.AGEV-ST1.REGISTRO UFFICIALE.5014249.29/11/2023 FRAZIONAMENTO E FUSIONE (n. 91023.1/2023)

> Dati di classamento

Rendita: Euro 426,08
Categoria A/3^a), Classe 2, Consistenza 5,5 vani

FRAZIONAMENTO E FUSIONE del 29/11/2023 Pratica n. RA0091023 in atti dal 29/11/2023 Protocollo NSD n. ENTRATE.AGEV-ST1.REGISTRO UFFICIALE.50142-49.29/11/2023 FRAZIONAMENTO E FUSIONE (n. 91023.1/2023)

Annotazioni: Classamento e rendita proposti (D.M. 701/94)

> Dati di superficie

Totale: 99 m²
Totale escluse aree scoperte ^{b)}: 95 m²

FRAZIONAMENTO E FUSIONE del 29/11/2023 Pratica n. RA0091023 in atti dal 29/11/2023 Protocollo NSD n. ENTRATE.AGEV-ST1.REGISTRO UFFICIALE.50142-49.29/11/2023 FRAZIONAMENTO E FUSIONE (n. 91023.1/2023)

Dati relativi alla planimetria: data di presentazione 29/11/2023, prot. n. RA0091023

> Intestazione attuale dell'immobile - totale intestati: 2

> 1. [REDACTED]
[REDACTED]
Diritto di: Proprieta' per 1/2 (deriva dall'atto 1)

1. Atto del 19/11/2002 Pubblico ufficiale [REDACTED]
[REDACTED] Sede LUGO (RA) Repertorio n. 286909 -
COMPRAVENDITA Nota presentata con Modello Unico
n. 14848.1/2002 Reparto PI di RAVENNA in atti dal
25/11/2002

Nel documento sono indicati gli identificativi catastali dell'immobile originario dell'attuale

SANT'AGATA SUL SANTERNO (I196) (RA)
Foglio 8 Particella 559 Subalterno 6

> 2. [REDACTED]
[REDACTED]
Diritto di: Proprieta' per 1/2 (deriva dall'atto 1)

Visura telematica

Legenda

a) A/3: Abitazioni di tipo economico

b) Escluse le "superfici di balconi, terrazzi e aree scoperte pertinenziali e accessorie, comunicanti o non comunicanti"
- cfr. Provvedimento del Direttore dell'Agenzia delle Entrate 29 marzo 2013

Catasto fabbricati
Visura attuale per immobile
Situazione degli atti informatizzati al 19/03/2026



Immobile di catasto fabbricati



Causali di aggiornamento ed annotazioni

Informazioni riportate negli atti del catasto al 19/03/2026

Dati identificativi: Comune di **SANT'AGATA SUL SANTERNO (I196) (RA)**

Foglio **8** Particella **559** Subalterno **11**

Classamento:

Rendita: **Euro 64,04**

Categoria **C/6^a**, Classe **2**, Consistenza **20 m²**

Indirizzo: VIA LUDOVICO ARIOSTO n. 8 Piano S1

Dati di superficie: Totale: **23 m²**

Ultimo atto di aggiornamento: FRAZIONAMENTO E FUSIONE del 29/11/2023 Pratica n. RA0091023 in atti dal 29/11/2023 Protocollo NSD n. ENTRATE.AGEV-ST1.REGISTRO UFFICIALE.5014249.29/11/2023 FRAZIONAMENTO E FUSIONE (n. 91023.1/2023)

Annotazioni: Classamento e rendita proposti (D.M. 701/94)

> **Dati identificativi**

Comune di **SANT'AGATA SUL SANTERNO (I196) (RA)**

Foglio **8** Particella **559** Subalterno **11**

FRAZIONAMENTO E FUSIONE del 29/11/2023 Pratica n. RA0091023 in atti dal 29/11/2023 FRAZIONAMENTO E FUSIONE (n. 91023.1/2023)

Particelle corrispondenti al catasto terreni

Comune di **SANT'AGATA SUL SANTERNO (I196) (RA)**

Foglio **8** Particella **559**

> **Indirizzo**

VIA LUDOVICO ARIOSTO n. 8 Piano S1

FRAZIONAMENTO E FUSIONE del 29/11/2023 Pratica n. RA0091023 in atti dal 29/11/2023 Protocollo NSD n. ENTRATE.AGEV-ST1.REGISTRO UFFICIALE.5014249.29/11/2023 FRAZIONAMENTO E FUSIONE (n. 91023.1/2023)

> Dati di classamento

Rendita: Euro 64,04
Categoria C/6^a, Classe 2, Consistenza 20 m²

FRAZIONAMENTO E FUSIONE del 29/11/2023 Pratica n. RA0091023 in atti dal 29/11/2023 Protocollo NSD n. ENTRATE.AGEV-ST1.REGISTRO UFFICIALE.50142-49.29/11/2023 FRAZIONAMENTO E FUSIONE (n. 91023.1/2023)

Annotazioni: Classamento e rendita proposti (D.M. 701/94)

> Dati di superficie

Totale: 23 m²

FRAZIONAMENTO E FUSIONE del 29/11/2023 Pratica n. RA0091023 in atti dal 29/11/2023 Protocollo NSD n. ENTRATE.AGEV-ST1.REGISTRO UFFICIALE.50142-49.29/11/2023 FRAZIONAMENTO E FUSIONE (n. 91023.1/2023)

Dati relativi alla planimetria: data di presentazione 29/11/2023, prot. n. RA0091023

> Intestazione attuale dell'immobile - totale intestati: 2

> 1. [REDACTED]
[REDACTED]
Diritto di: Proprieta' per 1/2 (deriva dall'atto 1)

1. Atto del 19/11/2002 Pubblico ufficiale [REDACTED]
[REDACTED] Sede LUGO (RA) Repertorio n. 286909 -
COMPRAVENDITA Nota presentata con Modello Unico
n. 14848.1/2002 Reparto PI di RAVENNA in atti dal
25/11/2002

Nel documento sono indicati gli identificativi catastali dell'immobile originario dell'attuale

SANT'AGATA SUL SANTERNO (I196) (RA)
Foglio 8 Particella 559 Subalterno 6

> 2. [REDACTED]
[REDACTED]
Diritto di: Proprieta' per 1/2 (deriva dall'atto 1)

Visura telematica

Legenda

a) C/6: Stalle, scuderie, rimesse e autorimesse

Agenzia delle Entrate
CATASTO FABBRICATI
Ufficio provinciale di Ravenna

ELABORATO PLANIMETRICO

Completato da:

Sezione: Foglio: 8

Particella: 559

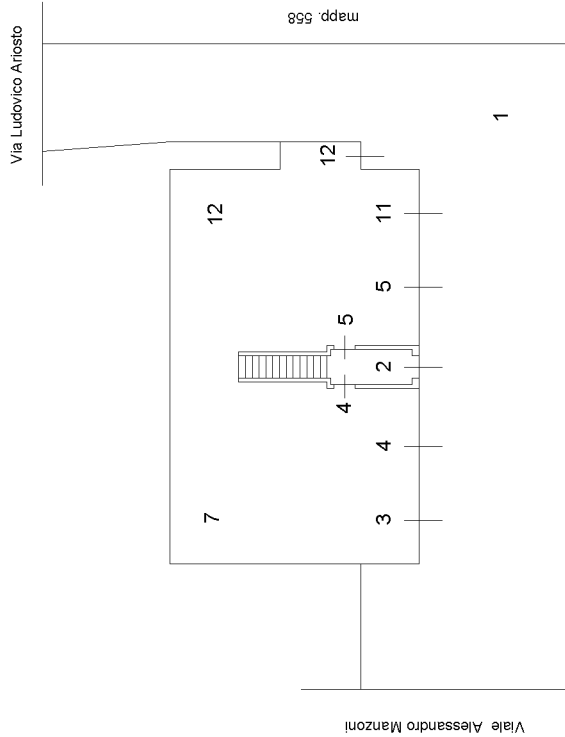
Prorogato n.:

del 29/11/2023 del

Dimostrazione grafica dei subaltri

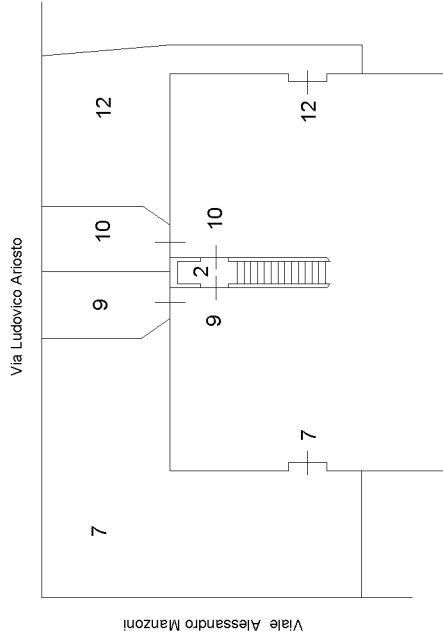
Tipo Mappale n. del

Scala 1 : 200

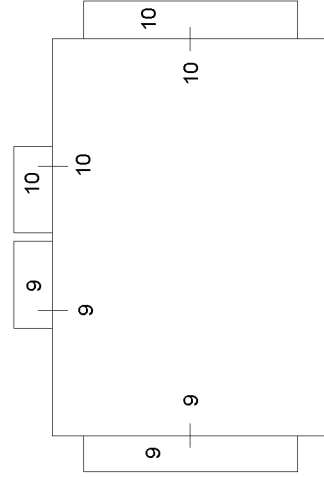


mapp. 485

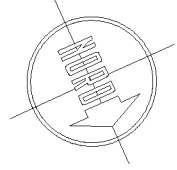
PIANO 1S
SEMINTERRATO



PIANO TERRA
RIALZATO



PIANO PRIMO



**Agenzia delle Entrate
CATASTO FABBRICATI
Ufficio Provinciale di
Ravenna**

Dichiarazione protocollo n. RA0091023 del 29/11/2023

Comune di Sant'agata Sul Santerno

Via Ludovico Ariosto

civ. 6

Identificativi Catastali:

Sezione:

Foglio: 8

Particella: 559

Subalterno: 12

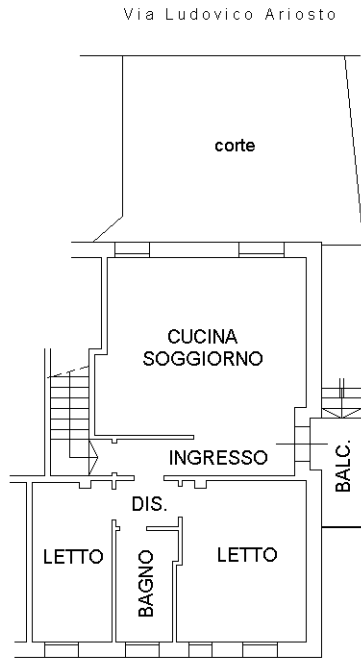
Compilata da:



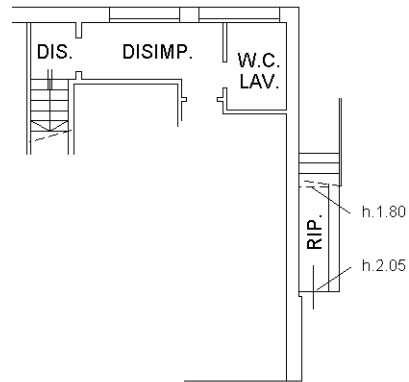
Planimetria

Scheda n. 1

Scala 1:200

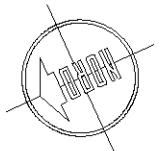


PIANO TERRA
RIALZATO - h. 2.72



PIANO 1S
SEMINTERRATO - h. 2.15

Ultima planimetria in atti



**Agenzia delle Entrate
CATASTO FABBRICATI
Ufficio Provinciale di
Ravenna**

Dichiarazione protocollo n. RA0091023 del 29/11/2023

Comune di Sant'agata Sul Santerno

Via Ludovico Ariosto

civ. 8

Identificativi Catastali:


Sezione:

Foglio: 8

Particella: 559

Subalterno: 11

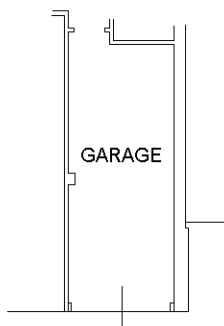
Compilata da:



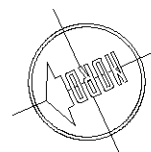
Planimetria

Scheda n. 1

Scala 1:200



PIANO 1S
SEMINTERRATO - h. 2.15



Ultima planimetria in atti