

MODULARIO
F. rig. rend. 487



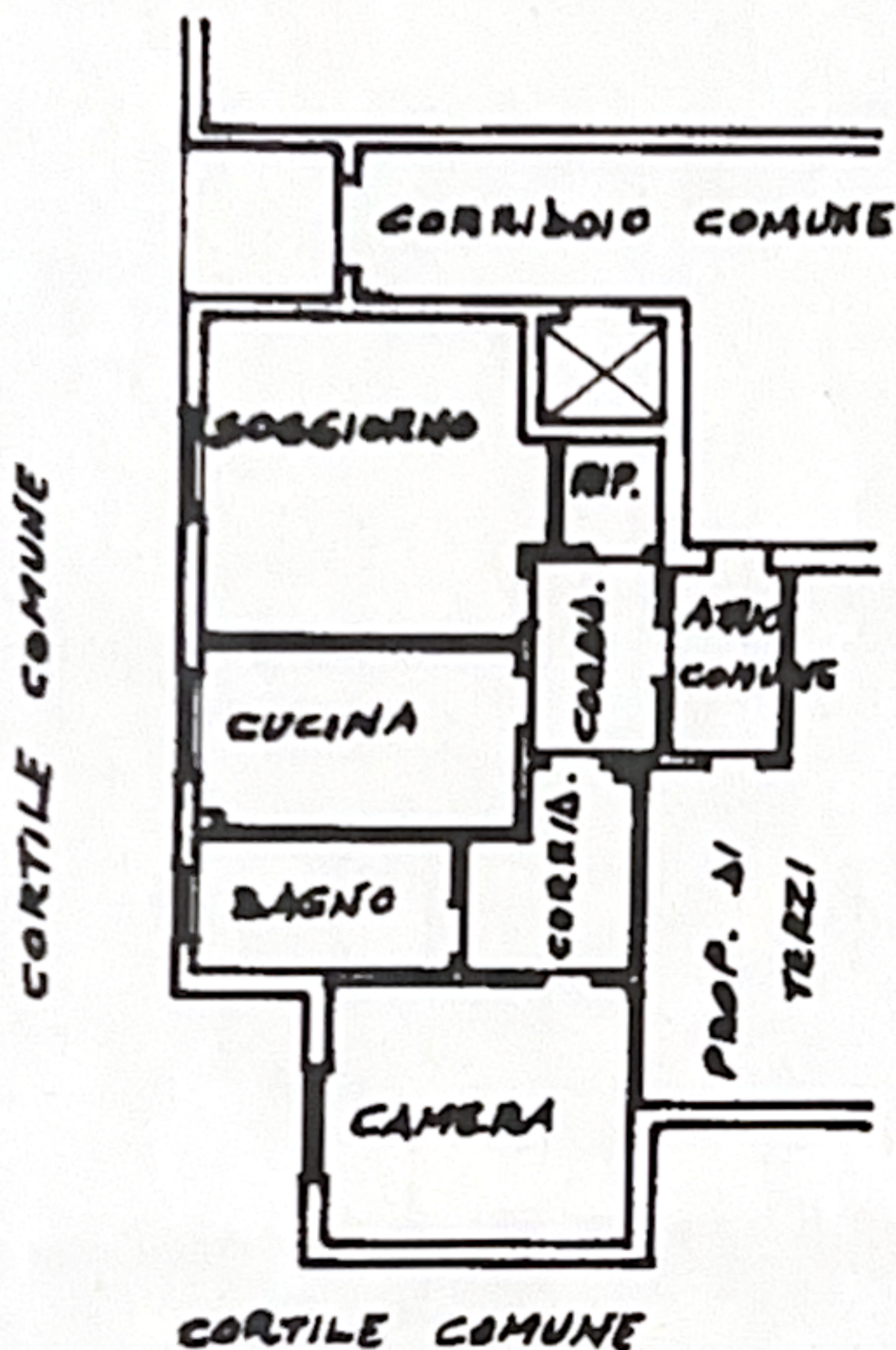
MINISTERO DELLE FINANZE
DIREZIONE GENERALE DEL CATASTO E DEI SS.TT.EE.
CATASTO EDILIZIO URBANO (RDL 13-4-1939, n. 652)

MOD. **EM** (CEU)

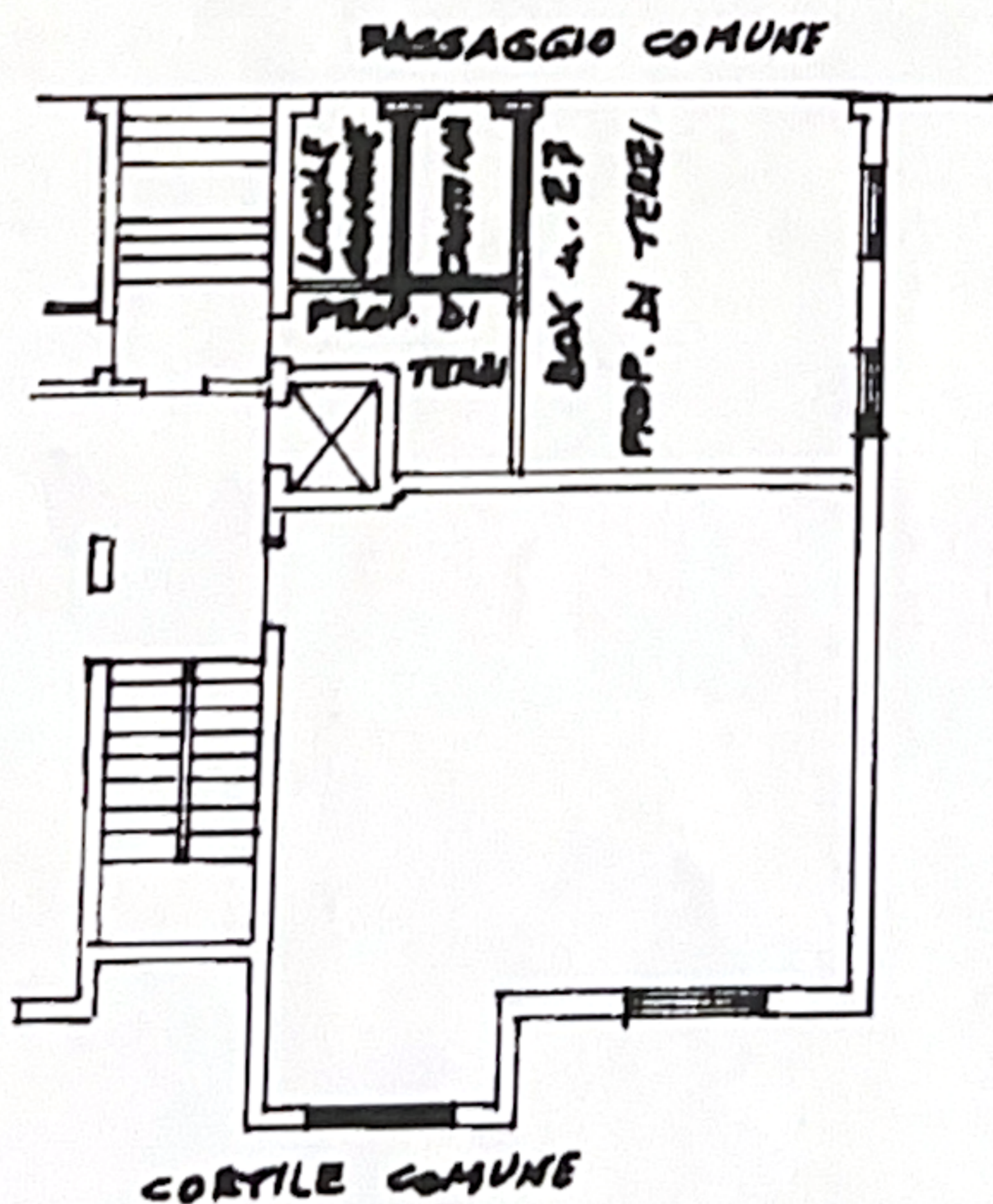
LIRE
250

Planimetria di u.i.u. In Comune di MONZA via PRIVATA RAVEL civ. 6

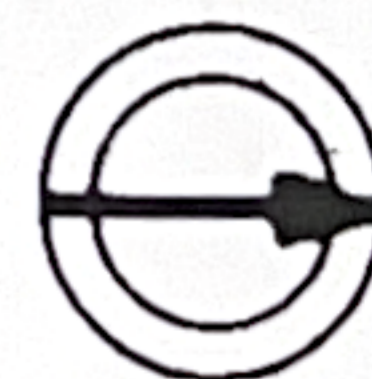
PIANTA PIANO SEMINTERRATO - H=2,60



PIANTA PIANO INTERRATO - H=2,20



ORIENTAMENTO



SCALA DI 1:200

Dichiarazione di N.C.
Denuncia di variazione

Compilata dal GEOMETRA
(Titolo, cognome e nome)
ENRICO MAINO

RISERVATO ALL'UFFICIO

Ultima planimetria in atti

Identificativi catastali
Data presentazione: 09/03/1989 - Data: 16/06/2021 - n. T243108 - Richiedente: QGGLCN50T13A010Q
Totale fogli: 1 - Formato di acquisizione: A4 (210x297) - Formato stampa richiesto: A4 (210x297)

Inscritto all'albo dei GEOMETRI
della provincia di MILANO n. 2729
data 3/3/1989 Firma Mano Maino Enrico

Catasto dei Fabbricati - Situazione al 16/06/2021 - Comune di MONZA (F704) - Foglio: 10 - Particella: 353 - Subalterno: 3 >
VIA MAURICE RAVEL n. 6 piano: 51