
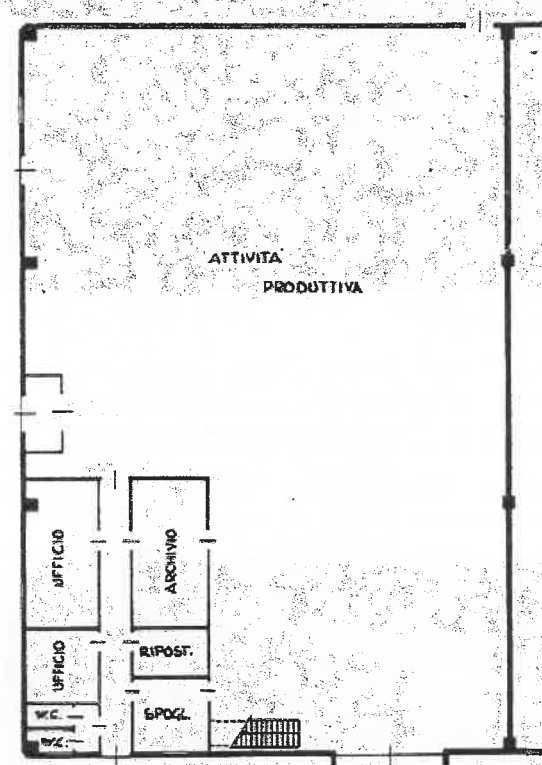
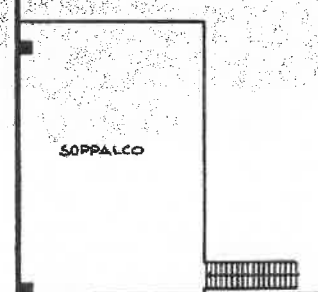
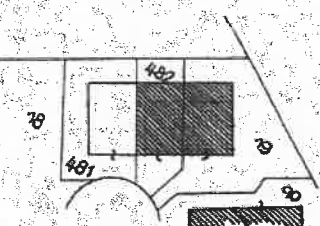



Superficie principale lavorazione (LAV) = 495,00 mq
 Superficie uffici/servizi (UFF) = 130,00 mq
 Superficie soppalco (SOP) = 130,00 mq
 Superficie scoperta (EST) = 915,00 mq

| | | | |
|--|--|---|--|
| MODULARIO Fog. 1/201 487 |  MINISTERO DELLE FINANZE DIPARTIMENTO DEL TERRITORIO CATASTO EDILIZIO URBANO (R.D.L. 13-4-1939, n. 652) | MOD. 08N (CEU) LIRE 500 | |
| Planimetria di U.L.U. in Comune di <u>FORZENONE</u> via <u>LINO ZANUSSI</u> civ. <u>6B</u> | | | |
|  | | | |
| PIANTA PIANO TERRO H = 2,78 m | | | |
|  | | | |
| PIANTA PIANO PRIMO H = 2,90 m | | | |
|  | | ESTRATTO DI MAPPA SCALA 1:2000 FG. 41 Mappale 481 | |
| | | ORIENTAMENTO  SCALA DI 1:200 | |
| Dichiarazione di N.C. <input type="checkbox"/> Denuncia di variazione <input checked="" type="checkbox"/> | Compilata da <u>Geometra</u> <u>PASCUTTO MAURIZIO</u> <small>(cognome, esprime il nome)</small> | RISERVATO ALL'UFFICIO | |
| Identificativi catastali f. <u>41</u> n. <u>481</u> sub. | Iscritto all'albo de <u>Geometri</u> della provincia di <u>UDINE</u> n. <u>2490</u> data <u> </u> Firma | | |