

**Esecuzione Immobiliare R.G.E. N. 76/2025**

**Giudice Esecuzione: Dott. Marco Pesoli**

**Custode Giudiziario: Istituto Vendite Giudiziarie di Rovigo**

**Oggetto: Planimetrie catastali del lotto di vendita**



MODULARIO  
F. - Cat. S. T. - 315



MINISTERO DELLE FINANZE  
DIREZIONE GENERALE DEL CATASTO E DEI SERVIZI TECNICI ERARIALI

MOD. B (Nuovo Catasto Edilizio Urbano)

Lire  
20

# 35 NUOVO CATASTO EDILIZIO URBANO

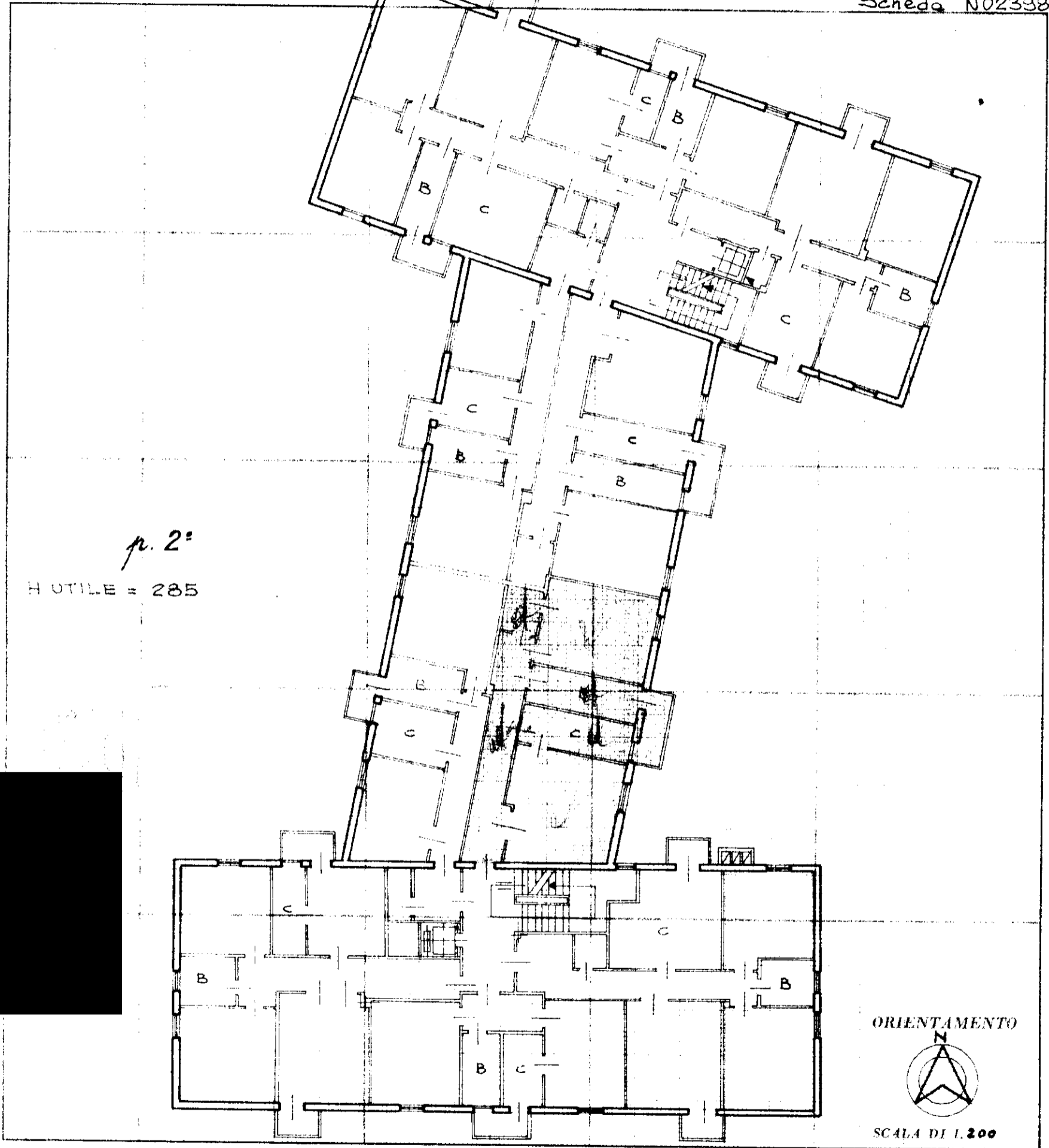
DECRETO LEGGE 11 APRILE 1976 N. 659

Planimetria dell'immobile situato nel Comune di Badia Pol. Via Riviera Balzan

Ditta [REDACTED]

Allegata alla dichiarazione presentata all'Ufficio Tecnico Erariale di Rovigo

Scheda N0233885



ORIENTAMENTO




SCALA DI 1:200

SPAZIO RISERVATO PER LE ANNOTAZIONI D'UFFICIO

Comune di Badia Pol.

DATA

PROT. N°



Scale 1:1000

\* Scala originale non disponibile. \*

MODULARIO  
F. - Cat. S. T. - 315



MINISTERO DELLE FINANZE  
DIREZIONE GENERALE DEL CATASTO E DEI SERVIZI TECNICI ERARIALI

MOD. B (Nuovo Catasto Edilizio Urbano)

MODULARIO  
F. - Cat. S. T. - 315

Lire  
20

# NUOVO CATASTO EDILIZIO URBANO

(R. DECRETO LEGGE 13 APRILE 1939, N. 652)

35 NUO

Planimetria dell'immobile situato nel Comune di Badia Pol. Via Riviera Balzan

Planimetria dell'imm...

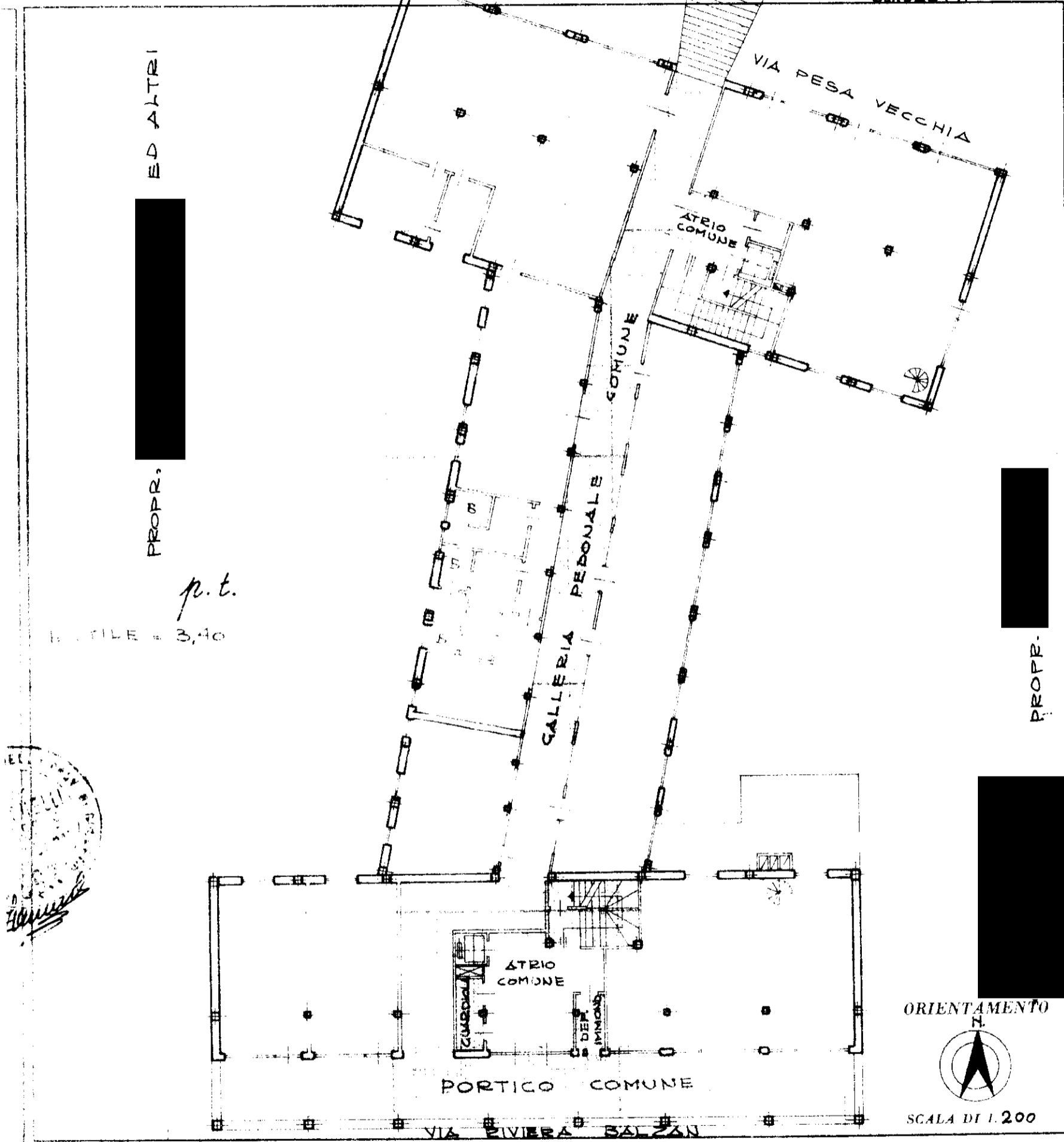
Ditta

Ditta

Allegata alla dichiarazione presentata all'Ufficio Tecnico Erariale di Rovigo

Allegata alla dichin...

Scheda. N



ED ALTRI

PROPR.

p. t.

H UTILE = 3,40

PROPR.

p. 2  
H UTILE = 28

ORIENTAMENTO



SCALA DI 1.200

SPAZIO RISERVATO PER LE ANNOTAZIONI D'UFFICIO

Comune di Badia Pol.

DATA PROT. N. [redacted]

PROGETTO [redacted]

AVV. [redacted]

Via Riviera Balzan

scala 1:1000

DATA PROT. N. [redacted]

MODULARIO  
F. - Cat. S. T. - 315



MINISTERO DELLE FINANZE

MOD. B (Nuovo Catasto Edilizio Urbano)

MODULARIO  
F. - Cat. S. T. - 315

# DIREZIONE GENERALE DEL CATASTO E DEI SERVIZI TECNICI ERARIALI NUOVO CATASTO EDILIZIO URBANO

Lire  
20

(R. DECRETO-LEGGE 13 APRILE 1939, N. 652)

Planimetria dell'immobile situato nel Comune di BADIA POL Via Riviera Balzan

Ditta

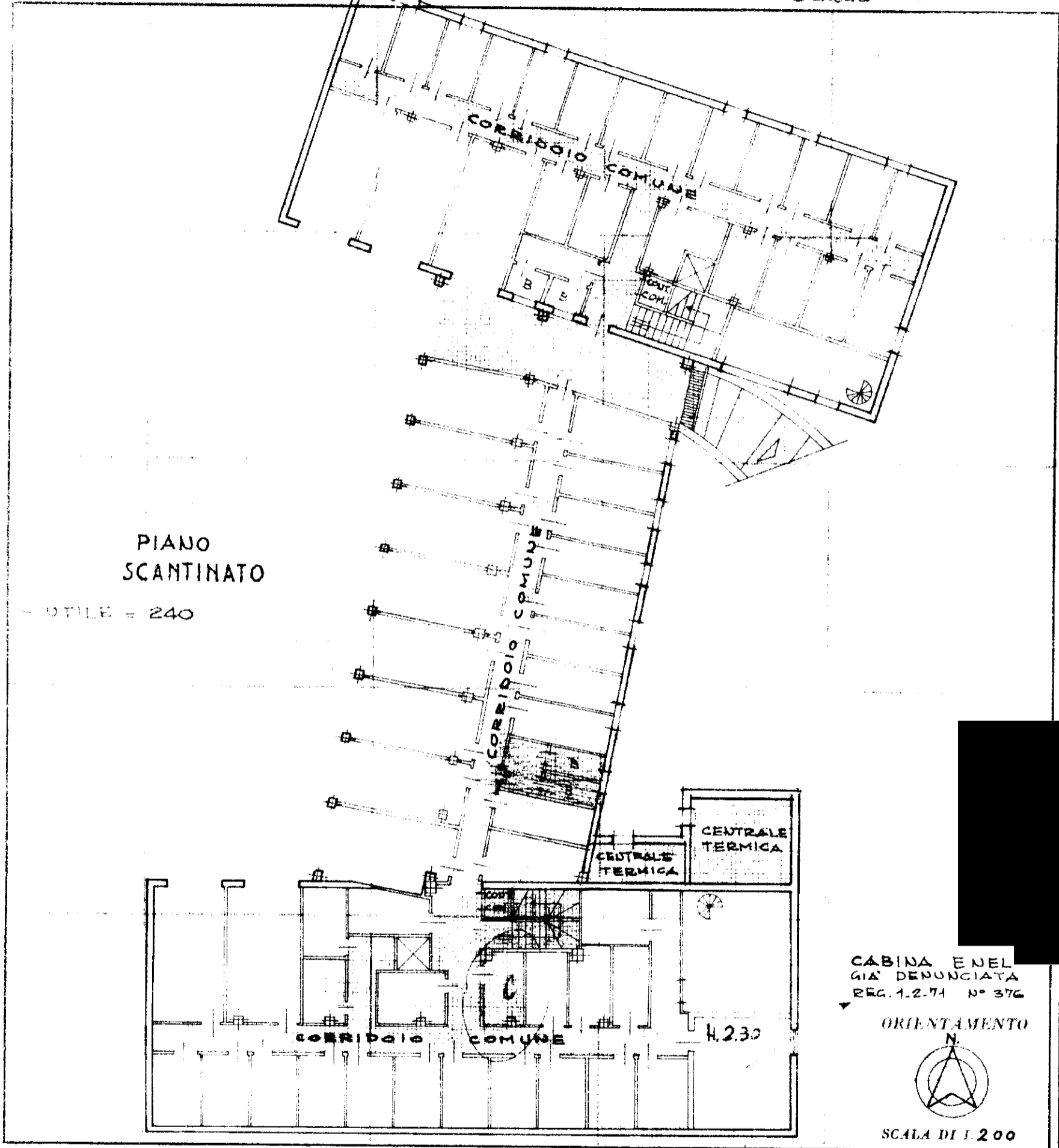
Planimetria di

Ditta

Allegata alla dichiarazione presentata all'Ufficio Tecnico Erariale di ROVIGO

Allegata alla d

Scheda .N.



SPAZIO RISERVATO PER LE ANNOTAZIONI D'UFFICIO  
Comune di Badia Pol

Foglio xv

DATA  
PROT. N°

NAVIGLIO  
ADDETTO

VIA Riviera Balzan

120

scala 1:1000

DATA  
PROT. N°

ED ALTRI  
PROPR.  
num 01  
H UTIL  
Catasto dei Fabbricati - Situazione al 01/08/2025 - Comune di BADIA POLESINE(A539) - < Sez. urbana BP - Foglio 15 - Particella 120 - Subalterno 36 >  
RIFORMA DEL CATASTO SULLA P.E. S. P.A. NG CA 3 Serial#: 10b16ca90cc25415077fe0cd44c274dca