

Agenzia del Territorio  
**CATASTO FABBRICATI**  
Ufficio Provinciale di  
Varese

**ELABORATO PLANIMETRICO**

Compilato da:  
Pozzi Giovanni

Iscritto all'albo:  
Architetti

Prov. Varese N. 234

Comune di Gemonio

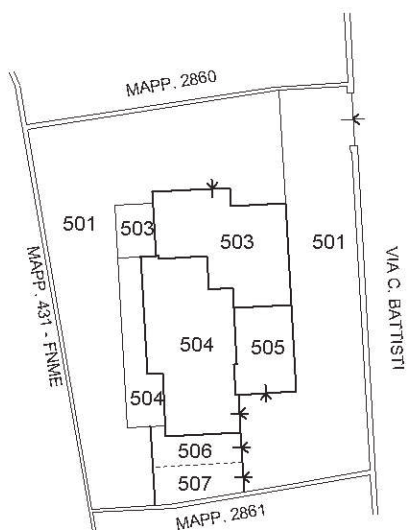
Sezione: Foglio: 7 Particella: 2862

Protocollo n. VA0226812 del 15/07/2009

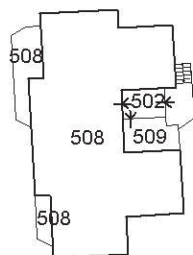
Tipo Mappale n. del

Dimostrazione grafica dei subalterni

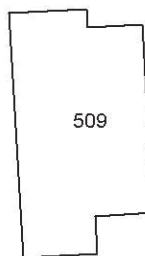
Scala 1 : 500



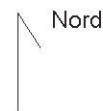
PIANO SEMINTERRATO



PIANO TERRA



PIANO PRIMO



Ultima planimetria in atti



## ACCERTAMENTO DELLA PROPRIETÀ IMMOBILIARE URBANA ELENCO DEI SUBALTERNI ASSEGNATI

Comune GEMONIO	Sezione	Foglio 7	Particella 2862	Tipo mappale	del:
-------------------	---------	-------------	--------------------	--------------	------

Sub	UBICAZIONE via/piazza	n.civ	Piani	Scala	Int	DESCRIZIONE
						SOPPRESSO
501	via cesare battisti	5	S1-T			BENE COMUNE NON CENSIBILE A TUTTI I SUBALTERNI
502	via cesare battisti	5	T			BENE COMUNE NON CENSIBILE AI SUB. 508 E 509
503	via cesare battisti	5	S1			ABITAZIONE DI TIPO CIVILE
504	via cesare battisti	5	S1			ABITAZIONE DI TIPO CIVILE
505	via cesare battisti	5	S1			AUTORIMESSA
506	via cesare battisti	5	S1			POSTO AUTO SCOPERTO
507	via cesare battisti	5	S1			POSTO AUTO SCOPERTO
508	via cesare battisti	5	T			ABITAZIONE DI TIPO CIVILE
509	via cesare battisti	5	T-1			UNITA' IN CORSO DI DEFINIZIONE

*Visura telematica*

