

**Agenzia del Territorio  
CATASTO FABBRICATI  
Ufficio Provinciale di  
Padova**

Dichiarazione protocollo n. PD0309181 del 20/12/2005

Planimetria di u.i.u. in Comune di Selvazzano Dentro

Via Nazario Sauro

civ.

Identificativi Catastali:

Sezione:

Foglio: 4

Particella: 1758

Subalterno: 6

Compilata da:  
Ercolin Zare'

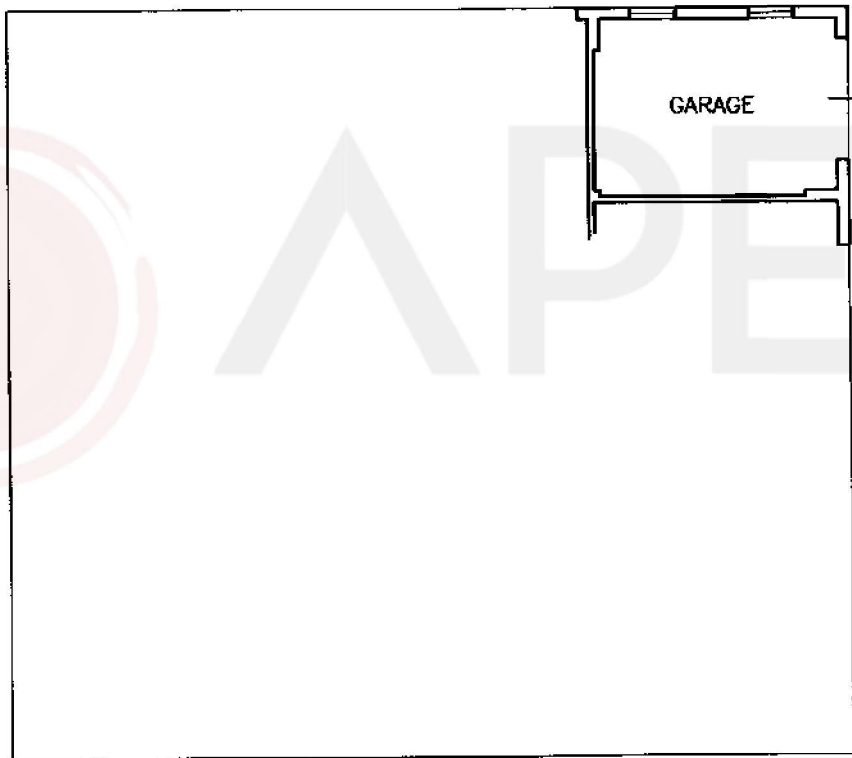
Iscritto all'albo:  
Architetti

Prov. Padova

N. 418

Scheda n. 1

Scala 1:200



**PIANO PRIMO SOTTOSTRADA H=2,40**



ORIENTAMENTO

**allegato n. 4**

Ultima planimetria in atti

Catasto dei Fabbricati - Situazione al 30/07/2025 - Comune di SELVAZZANO DENTRO(1595) - < Foglio 4 - Particella 1758 - Subalterno 6 >  
VIA NAZARIO SAURO n. 22 Piano SI

**Agenzia del Territorio  
CATASTO FABBRICATI  
Ufficio Provinciale di  
Padova**

Dichiarazione protocollo n. PD0309181 del 20/12/2005

Planimetria di u.i.u. in Comune di Selvazzano Dentro

Via Nazario Sauro

civ.

Identificativi Catastali:

Sezione:

Foglio: 4

Particella: 1758

Subalterno: 13

Compilata da:  
Ercolin Zare'

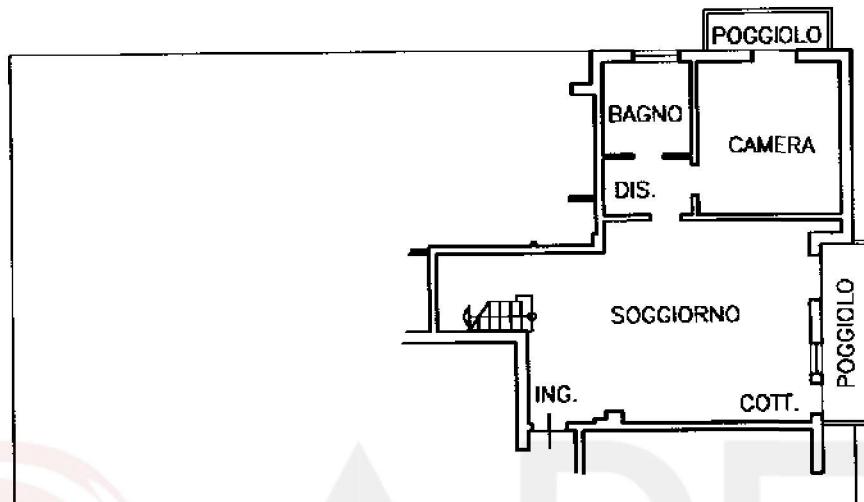
Iscritto all'albo:  
Architetti

Prov. Padova

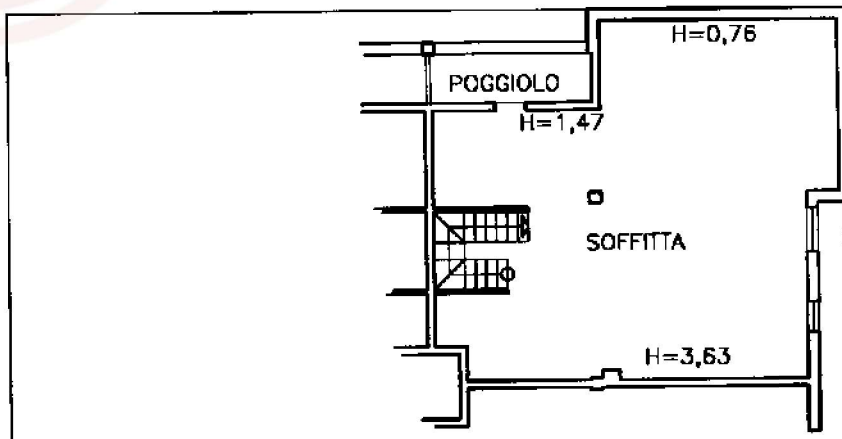
N. 418

Scheda n. 1

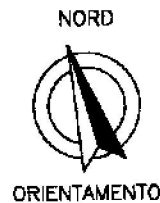
Scala 1:200



PIANO PRIMO H=2,70



PIANO SECONDO



Ultima planimetria in atti