

MODULARIO  
F. rig. rend. 497

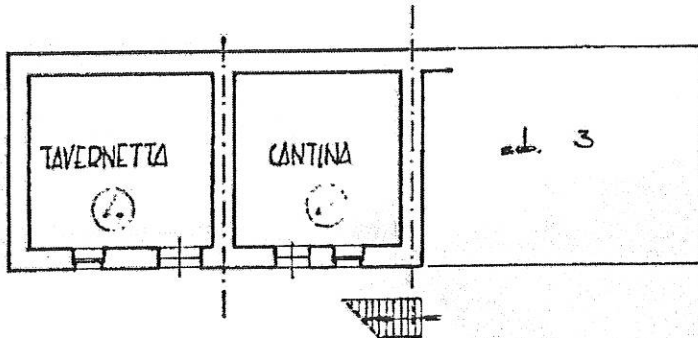


MINISTERO DELLE FINANZE  
DIREZIONE GENERALE DEL CATASTO E DEI SS.TT.EE.  
**CATASTO EDILIZIO URBANO** (RDL 13-4-1939, n. 652)

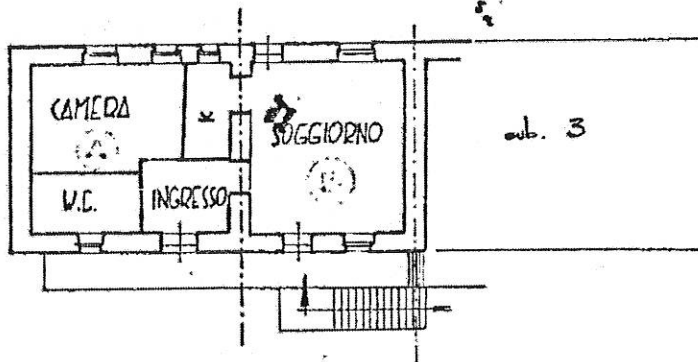
LIRE  
350

Planimetria di u.i.u. In Comune di **MARTINIANA PO** via **Meira Bianca** civ. ....


Allegato 3



DIANO TERRA



DIANO DRIMO



ORIENTAMENTO

SCALA DI 1:800

*Proda Walter*

Dichiarazione di N.C.   
Ultima domanda di variazione

Compilata dal **GEOMETRA**  
**MOINE ROBERTO**  
(Titolo, cognome e nome)

RESERVATO ALL'UFFICIO

40913

Data presentazione: 05/10/1992 - Data di acquisto: 18/02/2021 - n. T351121 - Richiedente: BRNGPP64R09H852P  
Totale schede: 1 - Formato di acquisizione: A4(210x297) - Formato stampa: A4(210x297)

n. **22E** sub. **2**

della provincia di **CUNEO** n. **1518**  
data **29.09.92** Firma *[Signature]*

304

Catasto dei Fabbricati - Situazione al 18/02/2021 - Comune di MARTINIANA PO (E988) - < Foglio: 3 - Particella: 442 - Subalterno: 2 >  
Via MEIRA BIANCA piano: T-1;