

## Visura attuale per soggetto

### Situazione degli atti informatizzati al 24/08/2022

Dati della richiesta  
Terreni e Fabbricati siti in tutta la provincia di RAGUSA



**Soggetto richiesto:**

Totali immobili: di catasto fabbricati 5



**Immobile di catasto fabbricati - n.1**



**Causali di aggiornamento ed annotazioni**

#### > Dati identificativi

Comune di **RAGUSA (H163) (RG)**  
• Sez. Urb. **A** Foglio **67** Particella **124** Subalterno **2**

Variazione del 07/10/2015 Pratica n. RG0119836 in atti dal 07/10/2015 BONIFICA IDENTIFICATIVO CATASTALE (n. 56404.1/2015)

**Particelle corrispondenti al catasto terreni**  
Comune di **RAGUSA (H163A) (RG)**  
Foglio **67** Particella **124**

#### > Indirizzo

VIA FRATELLI CAIROLI Interno 1 Piano T

Variazione del 07/10/2015 Pratica n. RG0119836 in atti dal 07/10/2015 BONIFICA IDENTIFICATIVO CATASTALE (n. 56404.1/2015)

#### > Dati di classamento

Rendita: **Euro 20,45**  
Zona censuaria **1**,  
Categoria **C/6<sup>a</sup>**, Classe **4**, Consistenza **6 m<sup>2</sup>**

Variazione del 07/10/2015 Pratica n. RG0119836 in atti dal 07/10/2015 BONIFICA IDENTIFICATIVO CATASTALE (n. 56404.1/2015)

#### > Intestazione attuale dell'immobile n. 1 - totale righe intestati: 1

> 1.   
Diritto di: Proprietà per 1/1 in regime di separazione dei beni (deriva dall'atto 1)

1. del 07/10/2015 Pratica n. RG0119836 in atti dal 07/10/2015 BONIFICA IDENTIFICATIVO CATASTALE (n. 56404.1/2015)

**Nel documento sono indicati gli identificativi catastali dell'immobile originario dell'attuale**

RAGUSA (H163) (RG)  
Sez. Urb. **A** Foglio **67** Particella **288** Subalterno **1**

## > Totale Parziale

### Catasto Fabbricati

Immobili siti nel comune di RAGUSA (H163)  
Numero immobili: **1** Rendita: **euro 20,45** Superficie: **6 m<sup>2</sup>**



**Immobile di catasto fabbricati -  
n.2**



**Causali di aggiornamento ed annotazioni**

## > Dati identificativi

Comune di **RAGUSA (H163) (RG)**  
• Sez. Urb. **A** Foglio **67** Particella **124** Subalterno **4**

**Particelle corrispondenti al catasto terreni**  
Comune di **RAGUSA (H163A) (RG)**  
Foglio **67** Particella **124**

Variazione del 07/10/2015 Pratica n. RG0119838 in atti dal 07/10/2015 BONIFICA IDENTIFICATIVO CATASTALE (n. 56406.1/2015)

**Annotazione di immobile:** VARIAZIONE PER RETTIFICA DEI DATI DI CLASSAMENTO PER UNIFORMITA' CON LE UU.II.UU. SIMILARI DELLO STESSO FABBRICATO, D.M.F. 37/97 - AUTOTUTELA

## > Indirizzo

VIA FRATELLI CAIROLI Interno 2 Piano 1

Variazione del 07/10/2015 Pratica n. RG0119838 in atti dal 07/10/2015 BONIFICA IDENTIFICATIVO CATASTALE (n. 56406.1/2015)

## > Dati di classamento

Rendita: **Euro 322,79**  
Zona censuaria **1**,  
Categoria **A/3<sup>b</sup>**, Classe **2**, Consistenza **5 vani**

VARIAZIONE del 25/10/2018 Pratica n. RG0061757 in atti dal 25/10/2018 RETTIFICA CLASSAMENTO INCOERENTE (n. 10412.1/2018)

Notifica effettuata con protocollo n. RG0061962 del 25/10/2018

## > Intestazione attuale dell'immobile n. 2 - totale righe intestati: 1

> 1.   
Diritto di: Proprieta' per 1/1 in regime di separazione dei beni (deriva dall'atto 1)

1. del 07/10/2015 Pratica n. RG0119838 in atti dal 07/10/2015 BONIFICA IDENTIFICATIVO CATASTALE (n. 56406.1/2015)

**Nel documento sono indicati gli identificativi catastali dell'immobile originario dell'attuale**

RAGUSA (H163) (RG)  
Sez. Urb. **A** Foglio **67** Particella **288** Subalterno **3**

---

> **Totale Parziale**

**Catasto Fabbricati**

Immobili siti nel comune di RAGUSA (H163)  
Numero immobili: **1** Rendita: **euro 322,79** Vani: **5,0**



**Immobile di catasto fabbricati -  
n.3**



**Causali di aggiornamento ed annotazioni**

---

> **Dati identificativi**

Comune di **RAGUSA (H163) (RG)**  
• Sez. Urb. **A** Foglio **67** Particella **124** Subalterno **3**

**Particelle corrispondenti al catasto terreni**  
Comune di **RAGUSA (H163A) (RG)**  
Foglio **67** Particella **124**

Variazione del 07/10/2015 Pratica n. RG0119837 in atti dal 07/10/2015 BONIFICA IDENTIFICATIVO CATASTALE (n. 56405.1/2015)

**Annotazione di immobile:** VARIAZIONE PER RETTIFICA DEI DATI DI CLASSAMENTO PER UNIFORMITA' CON LE UU.II.UU. SIMILARI DELLO STESSO FABBRICATO, D.M.F. 37/97 - AUTOTUTELA

---

> **Indirizzo**

VIA FRATELLI CAIROLI Interno 1 Piano T

Variazione del 07/10/2015 Pratica n. RG0119837 in atti dal 07/10/2015 BONIFICA IDENTIFICATIVO CATASTALE (n. 56405.1/2015)

---

> **Dati di classamento**

Rendita: **Euro 290,51**  
Zona censuaria **1**,  
Categoria **A/3<sup>b</sup>**, Classe **2**, Consistenza **4,5 vani**

VARIAZIONE del 25/10/2018 Pratica n. RG0061756 in atti dal 25/10/2018 RETTIFICA CLASSAMENTO INCOERENTE (n. 10411.1/2018)

Notifica effettuata con protocollo n. RG0061961 del 25/10/2018

---

> **Intestazione attuale dell'immobile n. 3 - totale righe intestati: 1**

---

> 1.   
Diritto di: Proprieta' per 1/1 in regime di separazione dei beni (deriva dall'atto 1)

1. del 07/10/2015 Pratica n. RG0119837 in atti dal 07/10/2015 BONIFICA IDENTIFICATIVO CATASTALE (n. 56405.1/2015)

**Nel documento sono indicati gli identificativi catastali dell'immobile originario dell'attuale**

RAGUSA (H163) (RG)  
Sez. Urb. **A** Foglio **67** Particella **288** Subalterno **2**

---

> **Totale Parziale**

**Catasto Fabbricati**

Immobili siti nel comune di RAGUSA (H163)  
Numero immobili: **1** Rendita: **euro 290,51** Vani: **4,5**



**Immobile di catasto fabbricati -  
n.4**



**Causali di aggiornamento ed annotazioni**

---

> **Dati identificativi**

Comune di **RAGUSA (H163) (RG)**  
• Sez. Urb. **A** Foglio **67** Particella **414** Subalterno **21**

COSTITUZIONE del 17/06/2002 Pratica n. 99800 in  
atti dal 17/06/2002 COSTITUZIONE (n. 1361.1/2002)

**Particelle corrispondenti al catasto terreni**

Comune di **RAGUSA (H163A) (RG)**  
Foglio **67** Particella **414**

---

> **Indirizzo**

PIAZZA FRATELLI CAIROLI n. 8 Scala A Interno  
11 Piano 6

DIVERSA DISTRIBUZIONE DEGLI SPAZI INTERNI del  
24/03/2020 Pratica n. RG0015588 in atti dal 24/03/2020  
DIVERSA DISTRIBUZIONE DEGLI SPAZI INTERNI (n.  
2541.1/2020)

---

> **Dati di classamento**

Rendita: **Euro 1.301,47**  
Zona censuaria **1**,  
Categoria **A/2<sup>e</sup>**, Classe **3**, Consistenza **10,5 vani**

DIVERSA DISTRIBUZIONE DEGLI SPAZI INTERNI del  
24/03/2020 Pratica n. RG0015588 in atti dal 24/03/2020  
DIVERSA DISTRIBUZIONE DEGLI SPAZI INTERNI (n.  
2541.1/2020)

**Annotazioni:** Classamento e rendita proposti (D.M.  
701/94)

---

### > Dati di superficie

Totale: **216 m<sup>2</sup>**

Totale escluse aree scoperte <sup>d)</sup>: **205 m<sup>2</sup>**

DIVERSA DISTRIBUZIONE DEGLI SPAZI INTERNI del 24/03/2020 Pratica n. RG0015588 in atti dal 24/03/2020 Protocollo NSD n. DIVERSA DISTRIBUZIONE DEGLI SPAZI INTERNI (n. 2541.1/2020)

Dati relativi alla planimetria: data di presentazione 24/03/2020, prot. n. RG0015588



**Immobile di catasto fabbricati - n.5**



**Causali di aggiornamento ed annotazioni**

### > Dati identificativi

Comune di **RAGUSA (H163) (RG)**

• Sez. Urb. **A** Foglio **67** Particella **414** Subalterno **46**

**Particelle corrispondenti al catasto terreni**

Comune di **RAGUSA (H163A) (RG)**

Foglio **67** Particella **414**

VARIAZIONE del 27/05/2003 Pratica n. 105131 in atti dal 27/05/2003 DIVISIONE-ULTIMAZIONE DI FABBRICATO URBANO (n. 7339.1/2003)

### > Indirizzo

VICO FRATELLI CAIROLI n. SNC Piano S1

VARIAZIONE TOPONOMASTICA del 13/11/2014 Pratica n. RG0156020 in atti dal 13/11/2014 VARIAZIONE DI TOPONOMASTICA (n. 80647.1/2014)

### > Dati di classamento

Rendita: **Euro 163,61**

Zona censuaria **1**,

Categoria **C/6<sup>a</sup>**, Classe **4**, Consistenza **48 m<sup>2</sup>**

VARIAZIONE TOPONOMASTICA del 05/12/2003 Pratica n. RG0219929 in atti dal 05/12/2003 VARIAZIONE DI TOPONOMASTICA (n. 54173.1/2003)

**Annotazioni:** Classamento e rendita validati

### > Dati di superficie



Totale: **50 m<sup>2</sup>**

Superficie di impianto pubblicata il 09/11/2015

Dati relativi alla planimetria: data di presentazione 27/05/2003, prot. n. 105131

### > Intestazione attuale degli immobili dal n. 4 al n. 5 - totale righe intestati: 2

> 1.   
Dritto di: Proprietà per 1/2 in regime di separazione dei beni (deriva dall'atto 1)

1. Atto del 16/02/2004 Pubblico ufficiale   
 Sede RAGUSA (RG) Repertorio n. 77718 registrato in data - COMPRAVENDITA Nota presentata con Modello Unico n. 2040.1/2004 Reparto PI di RAGUSA in atti dal 24/02/2004

Direzione Provinciale di Ragusa  
Ufficio Provinciale - Territorio  
Servizi Catastali

> 2. [REDACTED]  
[REDACTED]  
[REDACTED]  
Diritto di: Proprietà per 1/2 in regime di  
separazione dei beni (deriva dall'atto 1)

---

> **Totale Parziale**

**Catasto Fabbricati**

Immobili siti nel comune di RAGUSA (H163)  
Numero immobili: 2 Rendita: **euro 1.465,08** Vani: 10,5 Superficie: 48 m<sup>2</sup>

---

> **Totale generale**

**Catasto Fabbricati**

Totale immobili: 5 Rendita: **euro 2.098,83** Vani: 20,0 Superficie: 54 m<sup>2</sup>

**Catasto Terreni**

Totale immobili: 0

---

*Visura telematica*

*Tributi speciali: Euro 0,90*

---

*Legenda*

- a) C/6: Stalle, scuderie, rimesse e autorimesse
- b) A/3: Abitazioni di tipo economico
- c) A/2: Abitazioni di tipo civile
- d) Escluse le "superfici di balconi, terrazzi e aree scoperte pertinenziali e accessorie, comunicanti o non comunicanti"  
- cfr. Provvedimento del Direttore dell'Agenzia delle Entrate 29 marzo 2013

## Visura attuale per soggetto

### Situazione degli atti informatizzati al 12/08/2022

Dati della richiesta  
Terreni e Fabbricati siti in tutta la provincia di RAGUSA



Soggetto richiesto:

Totali immobili: di catasto fabbricati 5



Immobile di catasto fabbricati -  
n.1



Causali di aggiornamento ed annotazioni

#### > Dati identificativi

Comune di **RAGUSA (H163) (RG)**  
• Sez. Urb. **A** Foglio **275** Particella **106** Subalterno **2**

VARIAZIONE del 10/07/2002 Pratica n. 120361 in atti dal 18/07/2002 SOSTITUZIONE RIFERIMENTI DI MAPPA (n. 115682.1/2002)

**Particelle corrispondenti al catasto terreni**  
Comune di **RAGUSA (H163A) (RG)**  
Foglio **275** Particella **106**

#### > Indirizzo

VIA DUILIO n. 38 Piano 1

VARIAZIONE del 10/07/2002 Pratica n. 120361 in atti dal 18/07/2002 SOSTITUZIONE RIFERIMENTI DI MAPPA (n. 115682.1/2002)

#### > Dati di classamento

Rendita: **Euro 155,45**  
Zona censuaria **3**,  
Categoria **A/4<sup>a</sup>**, Classe **1**, Consistenza **3,5 vani**

VARIAZIONE del 10/07/2002 Pratica n. 120361 in atti dal 18/07/2002 SOSTITUZIONE RIFERIMENTI DI MAPPA (n. 115682.1/2002)

### > Dati di superficie

Totale: 69 m<sup>2</sup>

Totale escluse aree scoperte <sup>b)</sup>: 66 m<sup>2</sup>

Superficie di impianto pubblicata il 09/11/2015

Dati relativi alla planimetria: data di presentazione  
13/12/1967, prot. n. 3287

### > Intestazione attuale dell'immobile n. 1 - totale righe intestati: 3

> 1. [REDACTED]  
[REDACTED]  
Diritto di: Nuda proprieta' per 1/1 in regime di  
separazione dei beni (deriva dall'atto 1)

1. Atto del 24/07/2002 Pubblico ufficiale [REDACTED]  
[REDACTED] Sede RAGUSA (RG) Repertorio n. 20548  
registrato in data - COMPRAVENDITA (Passaggi  
intermedi da esaminare) Trascrizione n. 9355.1/2002  
Reparto PI di RAGUSA - Pratica n. 138357 in atti dal  
05/09/2002

> 2. [REDACTED]  
[REDACTED]  
Diritto di: Usufrutto per 1/2 in regime di comunione  
dei beni con [REDACTED] (deriva dall'atto 1)

> 3. [REDACTED]  
[REDACTED]  
Diritto di: Usufrutto per 1/2 in regime di comunione  
dei beni con [REDACTED] (deriva dall'atto 1)

### > Totale Parziale

#### Catasto Fabbricati

Immobili siti nel comune di RAGUSA (H163)

Numero immobili: 1 Rendita: euro 155,45 Vani: 3,5



Immobile di catasto fabbricati -  
n.2



Causali di aggiornamento ed annotazioni

> **Dati identificativi**

Comune di **RAGUSA (H163) (RG)**  
• Sez. Urb. **A** Foglio **275** Particella **674** Subalterno **9**  
Partita: **6465**

COSTITUZIONE del 02/01/1989 in atti dal 18/09/1995  
(n. 9.1/1989)

**Particelle corrispondenti al catasto terreni**  
Comune di **RAGUSA (H163A) (RG)**  
Foglio **275** Particella **674**

> **Indirizzo**

CONTRADA NAVE Piano S1

COSTITUZIONE del 02/01/1989 in atti dal 18/09/1995  
(n. 9.1/1989)

> **Dati di classamento**

Rendita: **Euro 44,78**  
Rendita: **Lire 86.700**  
Zona censuaria **3**,  
Categoria **C/6<sup>e</sup>**, Classe **3**, Consistenza **17 m<sup>2</sup>**

CLASSAMENTO del 02/01/1989 in atti dal 20/09/1995  
(n. 9.9/1989)

> **Dati di superficie**

Totale: **17 m<sup>2</sup>**

Superficie di impianto pubblicata il 09/11/2015  
Dati relativi alla planimetria: data di presentazione  
02/01/1989, prot. n. 9

> **Intestazione attuale dell'immobile n. 2 - totale righe intestati: 3**

> 1. [REDACTED]  
[REDACTED]  
Diritto di: Nuda proprieta' per 1/1 in regime di  
separazione dei beni (deriva dall'atto 1)

1. Atto del 15/07/2009 Pubblico ufficiale [REDACTED]  
[REDACTED] Sede RAGUSA (RG) Repertorio n. 39177  
registrato in data - COMPRAVENDITA Nota presentata  
con Modello Unico n. 9950.1/2009 Reparto PI di  
RAGUSA in atti dal 03/08/2009

> 2. [REDACTED]  
[REDACTED]  
Diritto di: Usufrutto per 1/2 in regime di comunione  
dei beni con [REDACTED] (deriva dall'atto 1)

> 3. [REDACTED]  
[REDACTED]  
Diritto di: Usufrutto per 1/2 in regime di comunione  
dei beni con [REDACTED] (deriva dall'atto 1)

---

> **Totale Parziale**

**Catasto Fabbricati**

Immobili siti nel comune di RAGUSA (H163)  
Numero immobili: **1** Rendita: **euro 44,78** Superficie: **17 m<sup>2</sup>**



**Immobile di catasto fabbricati -  
n.3**



**Causali di aggiornamento ed annotazioni**

---

> **Dati identificativi**

Comune di **RAGUSA (H163) (RG)**  
• Sez. Urb. **A** Foglio **275** Particella **106** Subalterno **1**

**Particelle corrispondenti al catasto terreni**  
Comune di **RAGUSA (H163A) (RG)**  
Foglio **275** Particella **106**

VARIAZIONE MODIFICA IDENTIFICATIVO del  
16/06/2006 Pratica n. RG0066315 in atti dal 16/06/2006  
VARIAZIONE PER MODIFICA IDENTIFICATIVO (n.  
6059.1/2006)

---

> **Indirizzo**

VIA DUILIO n. 34 Piano T

VARIAZIONE MODIFICA IDENTIFICATIVO del  
16/06/2006 Pratica n. RG0066315 in atti dal 16/06/2006  
VARIAZIONE PER MODIFICA IDENTIFICATIVO (n.  
6059.1/2006)

---

> **Dati di classamento**

Rendita: **Euro 198,84**  
Zona censuaria **3**,  
Categoria **A/5<sup>d</sup>**, Classe **2**, Consistenza **3,5 vani**

VARIAZIONE MODIFICA IDENTIFICATIVO del  
16/06/2006 Pratica n. RG0066315 in atti dal 16/06/2006  
VARIAZIONE PER MODIFICA IDENTIFICATIVO (n.  
6059.1/2006)

---

> **Dati di superficie**

Totale: 61 m<sup>2</sup>  
Totale escluse aree scoperte <sup>b)</sup>: 58 m<sup>2</sup>

Superficie di impianto pubblicata il 09/11/2015  
Dati relativi alla planimetria: data di presentazione  
02/08/1951, prot. n. 764

### > Intestazione attuale dell'immobile n. 3 - totale righe intestati: 3

> 1. [REDACTED]  
Diritto di: Nuda proprieta' per 1/1 in regime di separazione dei beni (deriva dall'atto 1)

1. Atto del 24/07/2002 Pubblico ufficiale NOT. [REDACTED]  
Sede RAGUSA (RG) Repertorio n. 20548 - UR Sede RAGUSA (RG) Registrazione n. 1374 registrato in data 05/08/2002 - VENDITA Voltura n. 1434.1/2002 - Pratica n. RG0138357 in atti dal 21/02/2008

> 2. [REDACTED]  
Diritto di: Usufrutto per 1/2 in regime di comunione dei beni con [REDACTED] (deriva dall'atto 1)

> 3. [REDACTED]  
Diritto di: Usufrutto per 1/2 in regime di comunione dei beni con [REDACTED] (deriva dall'atto 1)

### > Totale Parziale

#### Catasto Fabbricati

Immobili siti nel comune di RAGUSA (H163)  
Numero immobili: 1 Rendita: euro 198,84 Vani: 3,5



Immobile di catasto fabbricati -  
n.4



Causali di aggiornamento ed annotazioni

### > Dati identificativi

Comune di RAGUSA (H163) (RG)  
• Sez. Urb. A Foglio 67 Particella 414 Subalterno 21

COSTITUZIONE del 17/06/2002 Pratica n. 99800 in  
atti dal 17/06/2002 COSTITUZIONE (n. 1361.1/2002)

#### Particelle corrispondenti al catasto terreni

Comune di RAGUSA (H163A) (RG)  
Foglio 67 Particella 414

### > Indirizzo

PIAZZA FRATELLI CAIROLI n. 8 Scala A Interno  
11 Piano 6

DIVERSA DISTRIBUZIONE DEGLI SPAZI INTERNI del  
24/03/2020 Pratica n. RG0015588 in atti dal 24/03/2020  
DIVERSA DISTRIBUZIONE DEGLI SPAZI INTERNI (n.

2541.1/2020)

#### > Dati di classamento

Rendita: **Euro 1.301,47**  
Zona censuaria **1**,  
Categoria **A/2<sup>e</sup>**, Classe **3**, Consistenza **10,5 vani**

DIVERSA DISTRIBUZIONE DEGLI SPAZI INTERNI del  
24/03/2020 Pratica n. RG0015588 in atti dal 24/03/2020  
DIVERSA DISTRIBUZIONE DEGLI SPAZI INTERNI (n.  
2541.1/2020)

**Annotazioni:** Classamento e rendita proposti (D.M.  
701/94)

#### > Dati di superficie

Totale: **216 m<sup>2</sup>**  
Totale escluse aree scoperte <sup>b)</sup>: **205 m<sup>2</sup>**

DIVERSA DISTRIBUZIONE DEGLI SPAZI INTERNI del  
24/03/2020 Pratica n. RG0015588 in atti dal 24/03/2020  
Protocollo NSD n. DIVERSA DISTRIBUZIONE DEGLI  
SPAZI INTERNI (n. 2541.1/2020)

Dati relativi alla planimetria: data di presentazione  
24/03/2020, prot. n. RG0015588



**Immobile di catasto fabbricati -  
n.5**



**Causali di aggiornamento ed annotazioni**

#### > Dati identificativi

Comune di **RAGUSA (H163) (RG)**  
• Sez. Urb. **A** Foglio **67** Particella **414** Subalterno **46**

VARIAZIONE del 27/05/2003 Pratica n. 105131 in atti  
dal 27/05/2003 DIVISIONE-ULTIMAZIONE DI FABBRICATO  
URBANO (n. 7339.1/2003)

**Particelle corrispondenti al catasto terreni**  
Comune di **RAGUSA (H163A) (RG)**  
Foglio **67** Particella **414**

#### > Indirizzo

VICO FRATELLI CAIROLI n. SNC Piano S1

VARIAZIONE TOPONOMASTICA del 13/11/2014  
Pratica n. RG0156020 in atti dal 13/11/2014  
VARIAZIONE DI TOPONOMASTICA (n. 80647.1/2014)

> **Dati di classamento**

Rendita: **Euro 163,61**  
Zona censuaria **1**,  
Categoria **C/6<sup>e</sup>**, Classe **4**, Consistenza **48 m<sup>2</sup>**

VARIAZIONE TOPONOMASTICA del 05/12/2003  
Pratica n. RG0219929 in atti dal 05/12/2003  
VARIAZIONE DI TOPONOMASTICA (n. 54173.1/2003)  
**Annotazioni:** Classamento e rendita validati

> **Dati di superficie**

Totale: **50 m<sup>2</sup>**

Superficie di impianto pubblicata il 09/11/2015  
Dati relativi alla planimetria: data di presentazione  
27/05/2003, prot. n. 105131

> **Intestazione attuale degli immobili dal n. 4 al n. 5 - totale righe intestati: 2**

> 1. [REDACTED]  
[REDACTED]  
Diritto di: Proprieta' per 1/2 in regime di  
separazione dei beni (deriva dall'atto 1)

1. Atto del 16/02/2004 Pubblico ufficiale [REDACTED]  
[REDACTED] Sede RAGUSA (RG) Repertorio n. 77718  
registrato in data - COMPRAVENDITA Nota presentata  
con Modello Unico n. 2040.1/2004 Reparto PI di  
RAGUSA in atti dal 24/02/2004

> 2. [REDACTED]  
[REDACTED]  
Diritto di: Proprieta' per 1/2 in regime di  
separazione dei beni (deriva dall'atto 1)

> **Totale Parziale**

**Catasto Fabbricati**

Immobili siti nel comune di RAGUSA (H163)  
Numero immobili: **2** Rendita: **euro 1.465,08** Vani: **10,5** Superficie: **48 m<sup>2</sup>**

> **Totale generale**

**Catasto Fabbricati**

Totale immobili: 5 Rendita: euro 1.864,15 Vani: 17,5 Superficie: 65 m<sup>2</sup>

**Catasto Terreni**

Totale immobili: 0

---

*Visura telematica esente al titolare dei diritti reali*

---

*Legenda*

- a) A/4: Abitazioni di tipo popolare
- b) Escluse le "superfici di balconi, terrazzi e aree scoperte pertinenziali e accessorie, comunicanti o non comunicanti"  
- cfr. Provvedimento del Direttore dell'Agenzia delle Entrate 29 marzo 2013
- c) C/6: Stalle, scuderie, rimesse e autorimesse
- d) A/5: Abitazioni di tipo ultrapopolare
- e) A/2: Abitazioni di tipo civile

MODULARIO  
F. rig. rend. 497



MINISTERO DELLE FINANZE  
DIREZIONE GENERALE DEL CATASTO E DEI SERVIZI TECNICI ERARIALI

MOD. B (Nuovo Catasto Edilizio Urbano)

Lire  
200

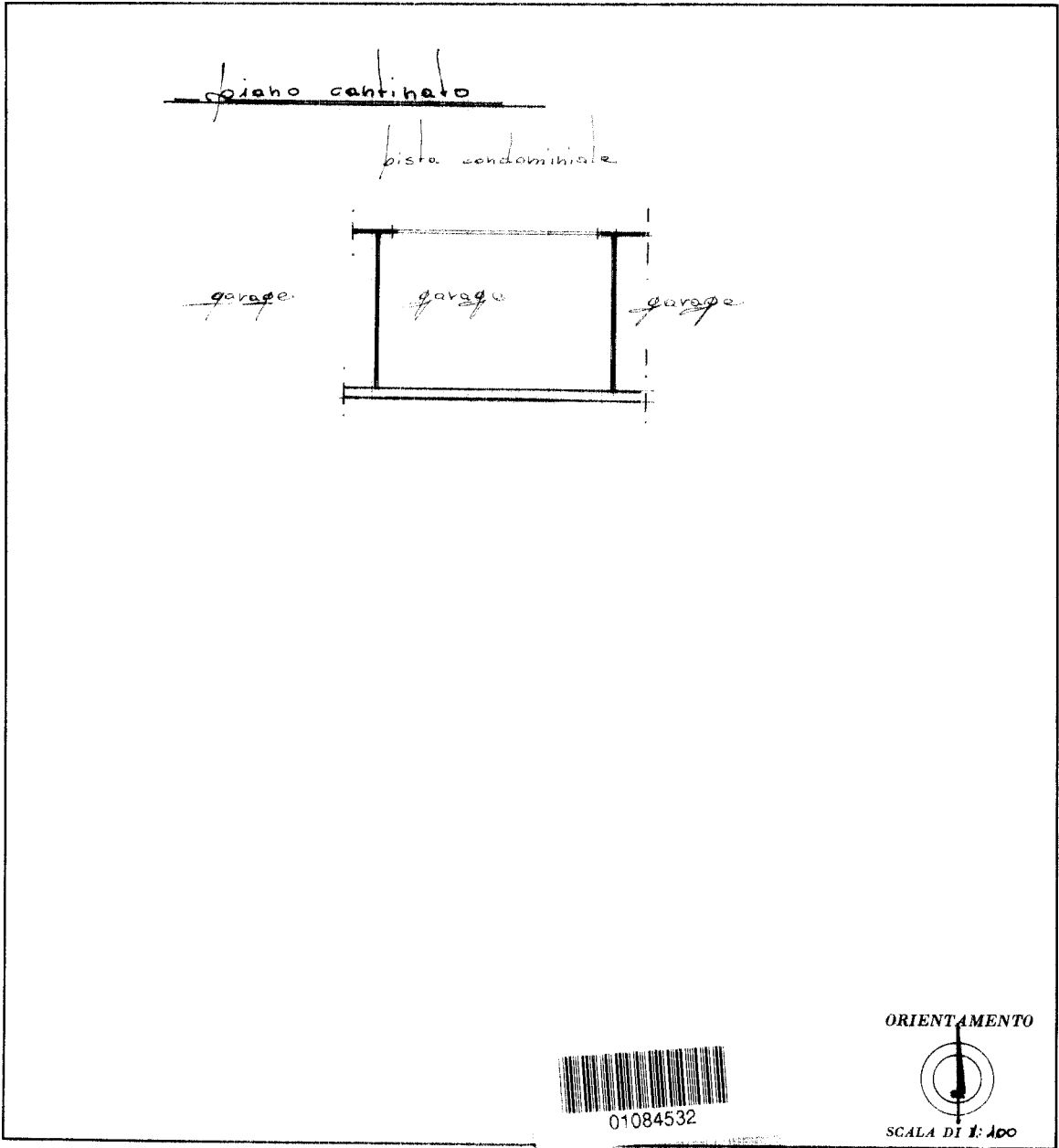
NUOVO CATASTO EDILIZIO URBANO

(R. DECRETO-LEGGE 13 APRILE 1989, N. 603)

Planimetria dell'immobile situato nel Comune di RAGUSA MARINA DI RAGUSA → CLIA NAVE

Ditta [REDACTED]

Allegata alla dichiarazione presentata all'Ufficio Tecnico Erariale di RAGUSA



SPAZIO RISERVATO PER LE ANNOTAZIONI D'UFFICIO	
DATA PROT. N° <u>11</u>	<u>foglio 275</u> <u>p.lla 674</u> <u>sub. 9 P3031</u>

Completato dal INGEGNERE  
 [REDACTED]

Ultima planimetria in atti

Catasto dei Fabbricati - Situazione al 27/03/2026 - Comune di RAGUSA(H163) - < Sez. urbana A - Foglio 275 - Particella 674 - Subalterno 9 >  
linea 01  
CONTRADA NAVE Piano S1

MODULARIO  
F. - Cat. S. T. - 315



MINISTERO DELLE FINANZE  
DIREZIONE GENERALE DEL CATASTO E DEI SERVIZI TECNICI ERARIALI

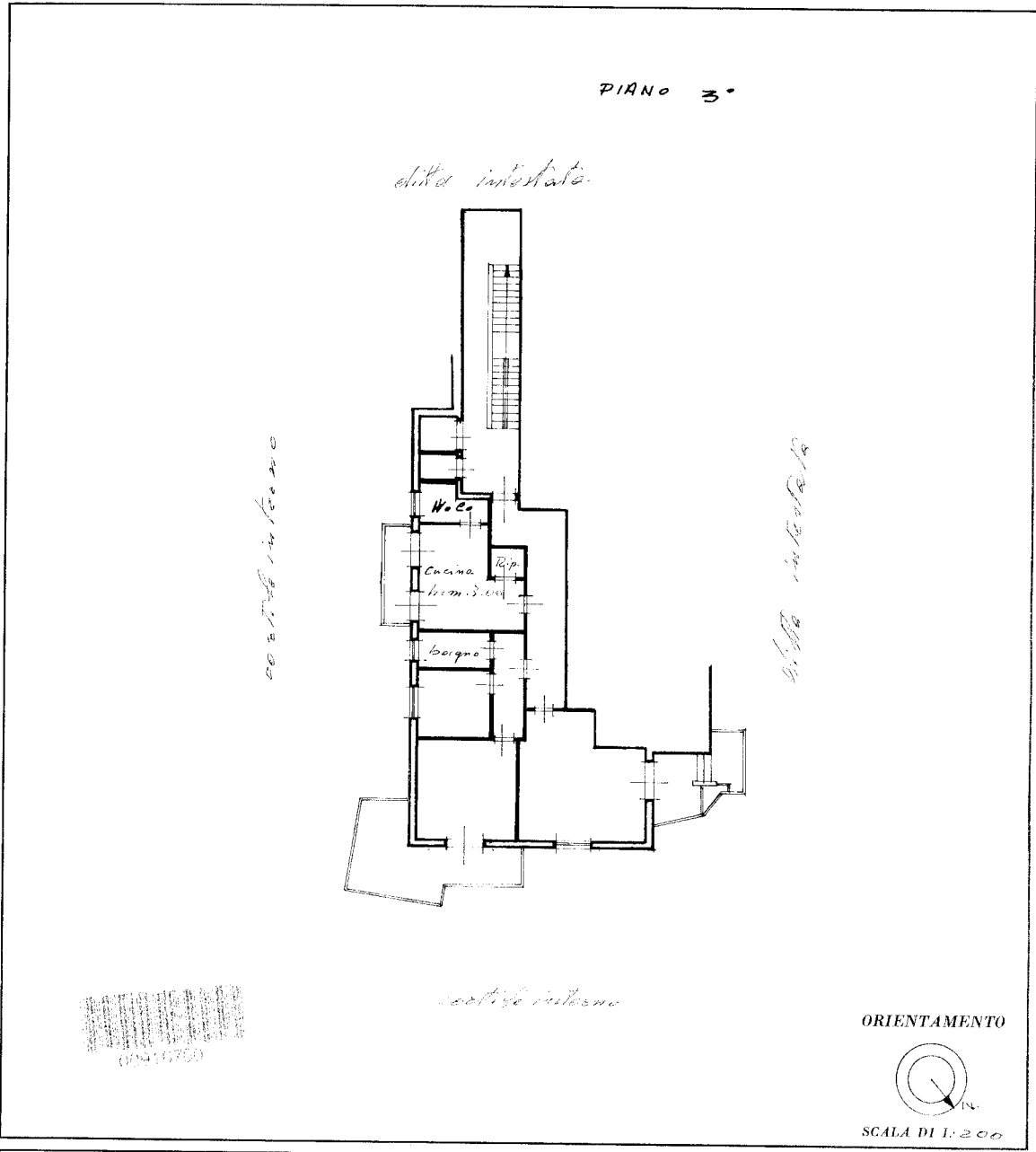
MOD. B (Nuovo Catasto Edilizio Urbano)

Lire  
20

# NUOVO CATASTO EDILIZIO URBANO

(R. DECRETO-LEGGE 13 APRILE 1939, N. 652)

Planimetria dell'immobile situato nel Comune di Ragusa Via Bechamede Angole Via Dalle Miniere  
Ditta [REDACTED]  
Allegata alla dichiarazione presentata all'Ufficio Tecnico Erariale di Ragusa



SPAZIO RISERVATO PER LE ANNOTAZIONI D'UFFICIO

DATA  
PROT. N°



Firma:

Ultima planimetria in atti

Catasto dei Fabbricati - Situazione al 27/03/2026 - Comune di RAGUSA(H163) - < Sez. urbana A - Foglio 101 - Particella 93 - Subalterno 20 >  
PIAZZA VANN' ANTO' n. 1 Scala A Interno 11 Piano 3  
mapa 01

MODULARIO  
F. - Cat. S. T. - 315




MINISTERO DELLE FINANZE  
DIREZIONE GENERALE DEL CATASTO E DEI SERVIZI TECNICI ERARIALI  
**NUOVO CATASTO EDILIZIO URBANO**

Mod. B (Nuovo Catasto Edilizio Urbano)

Lire  
20

(R. DECRETO-LEGGE 13 APRILE 1939, N. 652)

Planimetria dell'immobile situato nel Comune di Ragusa Via Reclim ed angelo via delle Miniere  
Ditta [REDACTED]  
Allegata alla dichiarazione presentata all'Ufficio Tecnico Erariale di Ragusa



SPAZIO RISERVATO PER LE ANNOTAZIONI D'UFFICIO

DATA	[REDACTED]
PROT. N°	

Firma: [REDACTED]

Catasto dei Fabbricati - Situazione al 27/03/2026 - Comune di RAGUSA(H163) - < Sez. urbana A - Foglio 101 - Particella 93 - Subalterno 53 >  
VIA ARCHIMEDE n. 11 Piano S1

Ultima planimetria in atti