

ALLEGATO "A" al n. 64.003 di Rep. e al n. 15.791 di Racc.
11/12/2012 - n. T51796 - Richiedente: BRNPLA54R20E682M

Agenzia del Territorio
CATASTO FABBRICATI
Ufficio Provinciale di
Vicenza

Dichiarazione protocollo n. V10205177 del 28/09/2012

Planimetria di u.i.u. in Comune di Vicenza
Via Gian Battista Vico

civ. 75

Identificativi Catastali:
Sezione: A
Foglio: 1
Particella: 207
Subalterno: 2

Compilata da:
Veller Davide
Iscritto all'albo:
Geometri

Prov. Vicenza

N. 2116

(VI) Via

stro Im-

R.E.A.,

mediatori

corri-

o (mil-

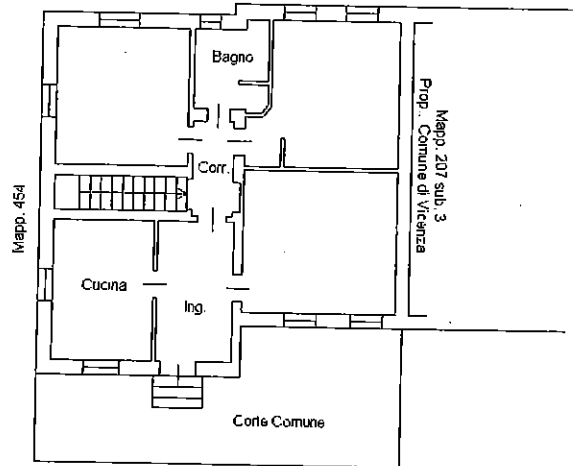
eribile

data 8

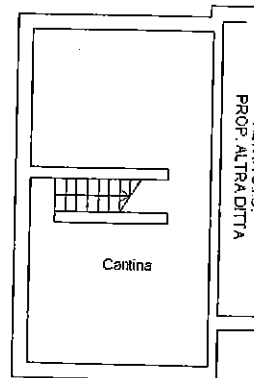
ale ho

sotto-

sotto



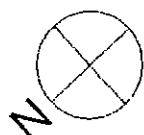
PIANO TERRA
h=2.95



PIANO S1
h=1.90

*Non elaborato
Usati Geometrici
Henricus Tereis*

R. Veller - Vicenza



na planimetria in atti

11/12/2012 - n. T51796 - Richiedente: BRNPLA54R20E682M

e schede: 1 - Formato di acquisizione: A4(210x297) - Formato stampa richiesto: A4(210x297)