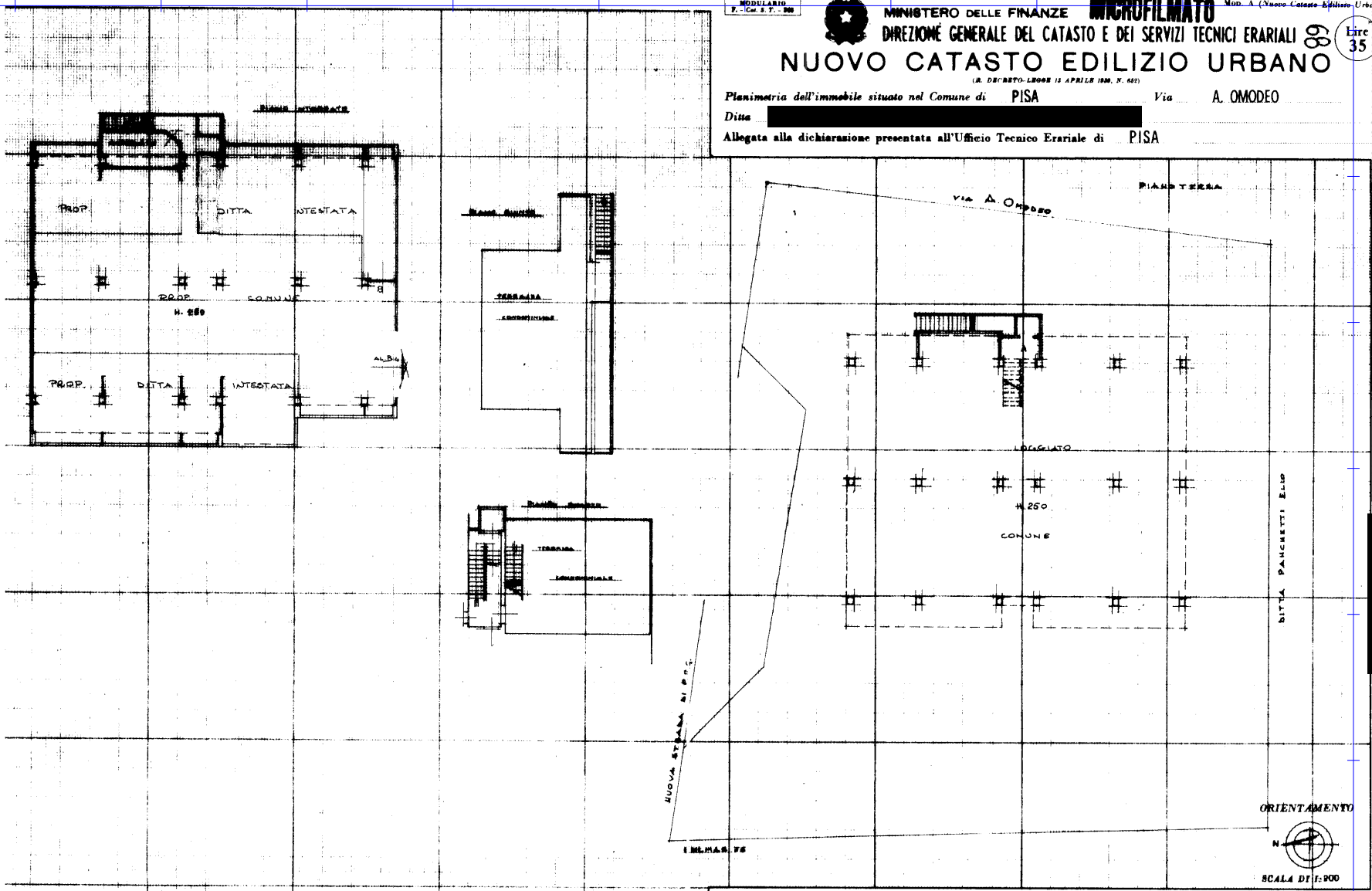


MODULARIO
F. - Cat. S. F. - 900



MINISTERO DELLE FINANZE **MICROFILMATO** Mod. A (Nuovo Catasto Edilizio Urbano)
DIREZIONE GENERALE DEL CATASTO E DEI SERVIZI TECNICI ERARIALI
NUOVO CATASTO EDILIZIO URBANO
(R. DECRETO-LEGGE 12 APRILE 1968, N. 451)


Planimetria dell'immobile situato nel Comune di PISA Via A. OMODEO
Ditta [REDACTED]
Allegata alla dichiarazione presentata all'Ufficio Tecnico Erariale di PISA



SPAZIO RISERVATO PER LE ANNOTAZIONI D'UFFICIO

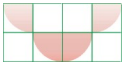
DATA 30/10/79
 PROT. n° 3319

Compilato dal GEOM. [REDACTED]



Ultima planimetria in atti

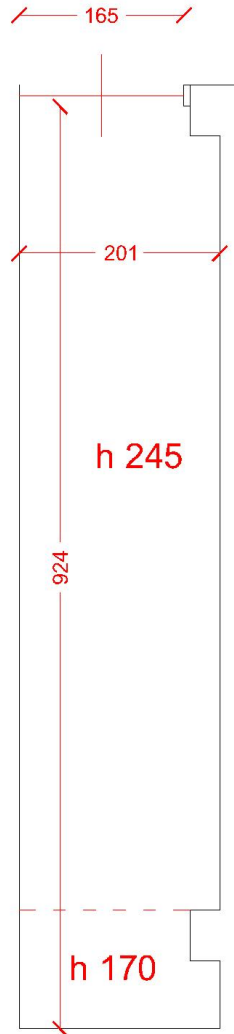
Data presentazione: 30/10/1979 - Data: 18/03/2024 - n. T325972 - Richiedente: [REDACTED]
Totale schede: 1 - Formato di acquisizione: A2(420x594) - Formato stampa richiesto: A4(210x297)



TRIBUNALE DI PISA
RICORSO 349/2022 R.G.

O.C.C.: Egr. Dott.ssa [REDACTED]

ALLEGATO "C" PLANIMETRIA DEL RILIEVO



Pontedera 19/03/2024

Sottoscritto in f
Andrea Gran
Albo di

