MODULARIO
F. rig. ord. 487

MINISTERO DELLE FINANZE
DIREZIONE GENERALE DEL CATASTO E DEI SERVIZI TECNICI ERARIALI

MOD. B (Nuovo Catasto Edilizio Urbano)

Lire 150

NUOVO CATASTO EDILIZIO URBANO

(R. DECRETO-LEGGE 12 APRILE 1939, N. 652)

Planimetria dell'immobile situato nel Comune di ROCCA PRIORA *Via* dell' ABENATURA

Ditta sto a Rocca Priora 11

Allegata alla dichiarazione presentata all'Ufficio Tecnico Erariale di

FOGLIO 14 PARTICELLA 193 sub 3

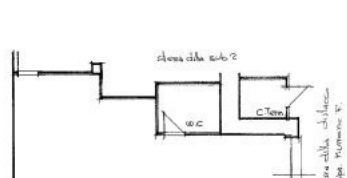

PIANO PRIMO SOTTOSTRADA h=280

ORIENTAMENTO
Nord.

SCALA DI 1. 100

SPAZIO RISERVATO PER LE ANNOTAZIONI D'UFFICIO

DATA
PROT. N°

Compilata dal Geometra
(Titolo, nome e cognome del tecnico)
Antonio Saccoccia
Iscritto all'Albo de i Geometri
della Provincia di Roma
DATA 08.05.86
Firma: Ing. Antonio Saccoccia

LITO. BITONDI S.r.l. ROMA

na planimetria in atti

MINISTERO DELLE FINANZE

DIREZIONE GENERALE DEL CATASTO E DEI SERVIZI TECNICI ERARIALI

NUOVO CATASTO EDILIZIO URBANO

Lire 300

Planimetria dell'immobile situato nel Comune di ROCCA PRIORA Via dell' ABENATURA

Ditta mio a Rocca Priora (L.)

Allegata alla dichiarazione presentata all'Ufficio Tecnico Erariale di Roma

FOGLIO 14 PARTICELLA 193 sub 2/1

PIANO PRIMO SOTTOSTRADA H. 2,80

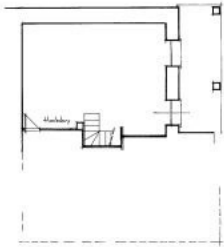

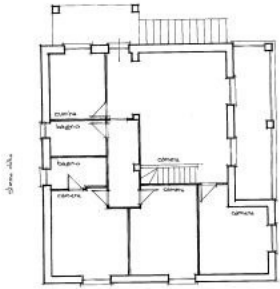

PIANO TERRA H. 2,90

ORIENTAMENTO

Nord

SCALA DI 1:100

SPAZIO RISERVATO PER LE ANNOTAZIONI D'UFFICIO

DATA

PROT. N°

Compilata dal Geometra Antonio Saccoccia

Iscritto all'Albo de i Geometri

della Provincia di Roma

DATA 06.05.86

Firma