

MOD. AN (201)

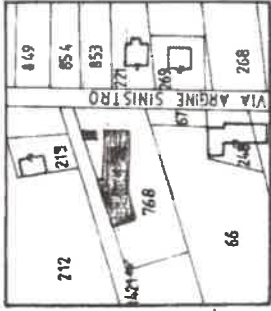
LIRE  
400

MINISTERO DELLE FINANZE  
DIREZIONE GENERALE DEL CATASTO E DEI SIST. T.T.E.E.  
**CATASTO EDILIZIO URBANO** (D.L. 13-4-1986, n. 852)

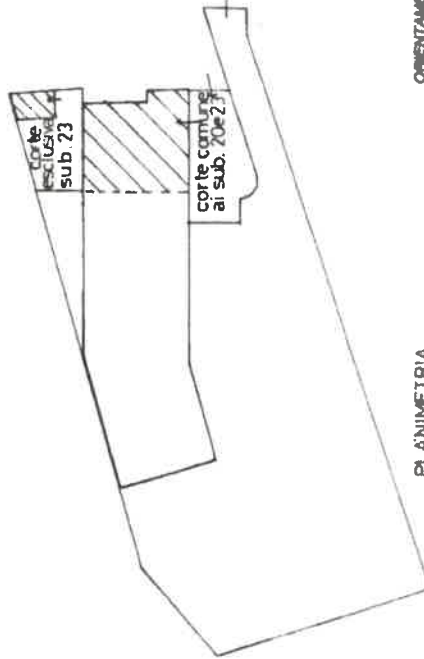
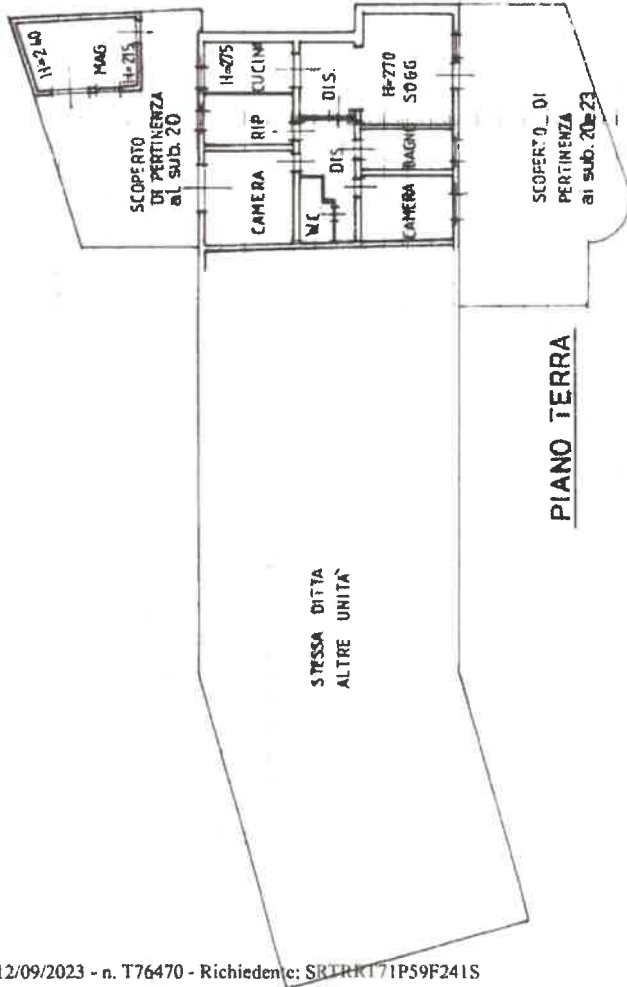


Planimetria di u.i.u. in Comune di **DOLO**, via **ARGINE SINISTRO**, civ. ....

IN SOSTITUZIONE PLANIMETRIA PER VARIAZIONE SCOPERTO FG.9 MAPP. 768 SUB. 8. ASSUME FG. 9 MAPP. 768 SUB. 23.



Estratto di mappa fg.9  
mapp 768 - scala 1:2000 -



PLANIMETRIA  
scala 1:500

SCALA DI 1:200

RESERVATO ALL'UFFICIO

Completata da **Geom. Damin Enzo**  
(Firma stampata e autografa)

Dichiarazione di N.C.  
Denuncia di variazione

Identificativo catastale

F. **768** sub. **23**

Comune di **DOLO**

Completata da **Geom. Damin Enzo**

Acquisto all'atto da **Argine**

Comune provincia di **(VE)**

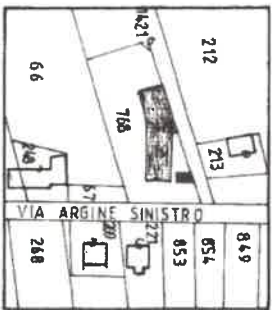

Data **01/01/1993**

Prova **768**

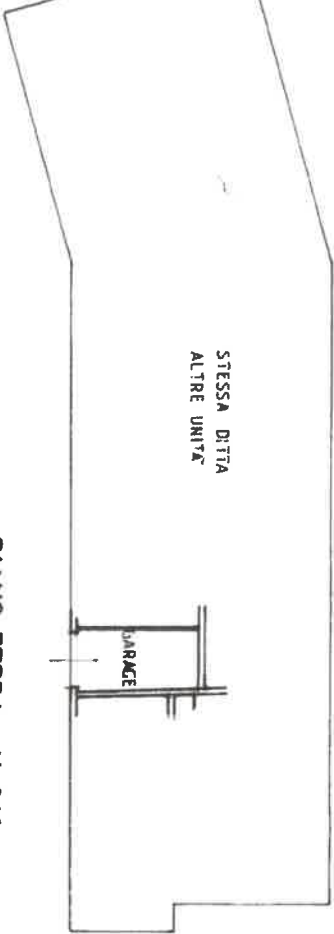
Firma **Enzo Damin**

7251

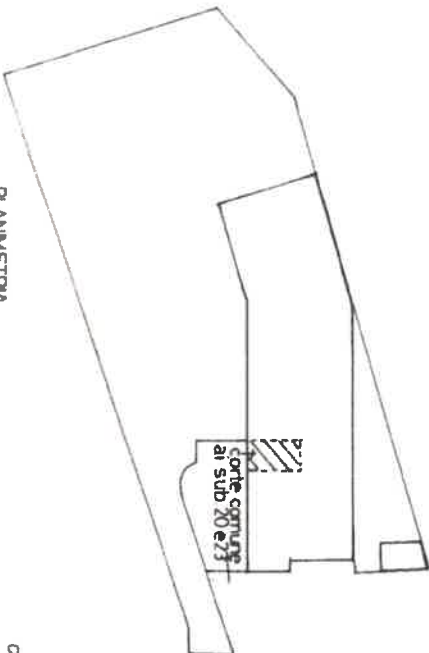
MINISTERO DELLE FINANZE  
DIREZIONE GENERALE DEL CATASTO E DEI SISTEMI  
**CATASTO EDILIZIO URBANO** (RD. 13-4-1939, n. 852)  
via ARGINE SINISTRO  
Comune di DOLO



Estratto di mappa fig 9 mapp. 768 - scala 1:2000--



PIANO TERRA H=240



PLANIMETRIA scala 1:500



IN SOSTITUZIONE PLANIMETRIA PER FRAZIONAMENTO FG 9 MAPP 768 SUI R 7 ASSIEME FG 8 MAPP 768 SUI R 20

Declarazione di N.C.  
Denuncia di variazione  
n. 9  
768 sub 20

Comune di DOLO (PD325) - < Foglio 9 - Particella 768 - Subalterno 20 >  
Geom. Damini  
Enzo  
Geom. Ve  
n. 1647

Conservato all'Ufficio  
n. 7248