

MODULARIO
F. rig. rend. 487



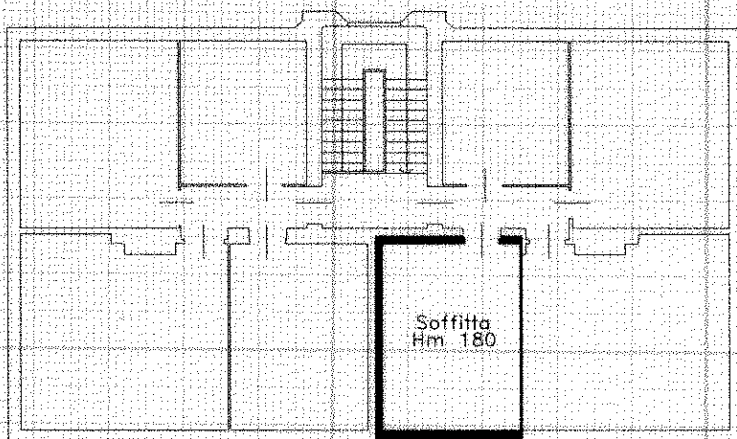
MINISTERO DELLE FINANZE
DIPARTIMENTO DEL TERRITORIO
CATASTO EDILIZIO URBANO (RDL 13-4-1939, n. 652)

MOD. BN (CEU)

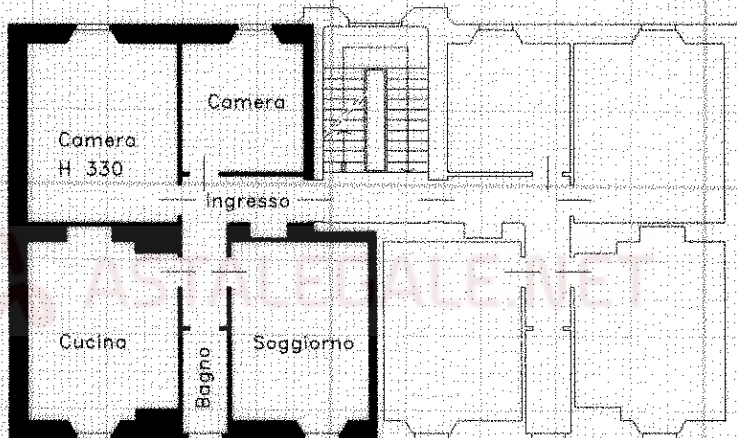
LIRE
200
4

Planimetria di u.i.u. in Comune di Milano via Rogoredo

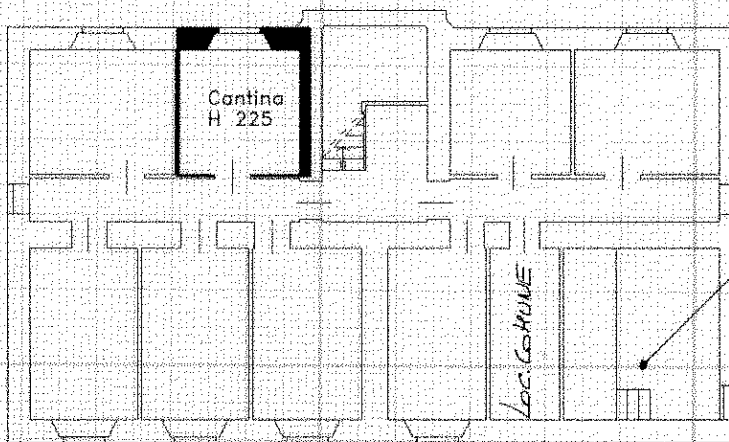
civ. 4



Pianta Sottotetto




Piano Secondo



Piano Interrato

Loc. COMUNE
"CENTR. TERM."
IN COMUNE SOTTO
DI N° CIVICI 206

ORIENTAMENTO
NORD



SCALA DI 1:200

Dichiarazione di N.C.

Denuncia di variazione

Ultima planimetria in atti

Compilata dal Architetto
Rendon Alessandro
(Titolo, cognome e nome)

RISERVATO ALL'UFFICIO

Data presentazione: 11/03/1997 Data: 08/09/2025 n. T11112 Richiedente: PGLGU071L30H118Y

Totale schede: 1 Formato di acquisizione: A4 (210x297) n. 2041 sub. 6 data 14.02.97 Firma Alessandro Rendon

Identificativi catastali: scritto all'atto degli Architetti Varese 680

Formato stampa richiesto: A4 (210x297)

Stipulato in data 14.02.97

Interno 01
> Foglio 616 - Particella 196 - Subalterno 6
< Comune di MILANO (F205) - VIA ROGOREDO n. 4 - Interno 6 Piano S1-2
Catasto ed. fabbricati - Situazione al 08/09/2025