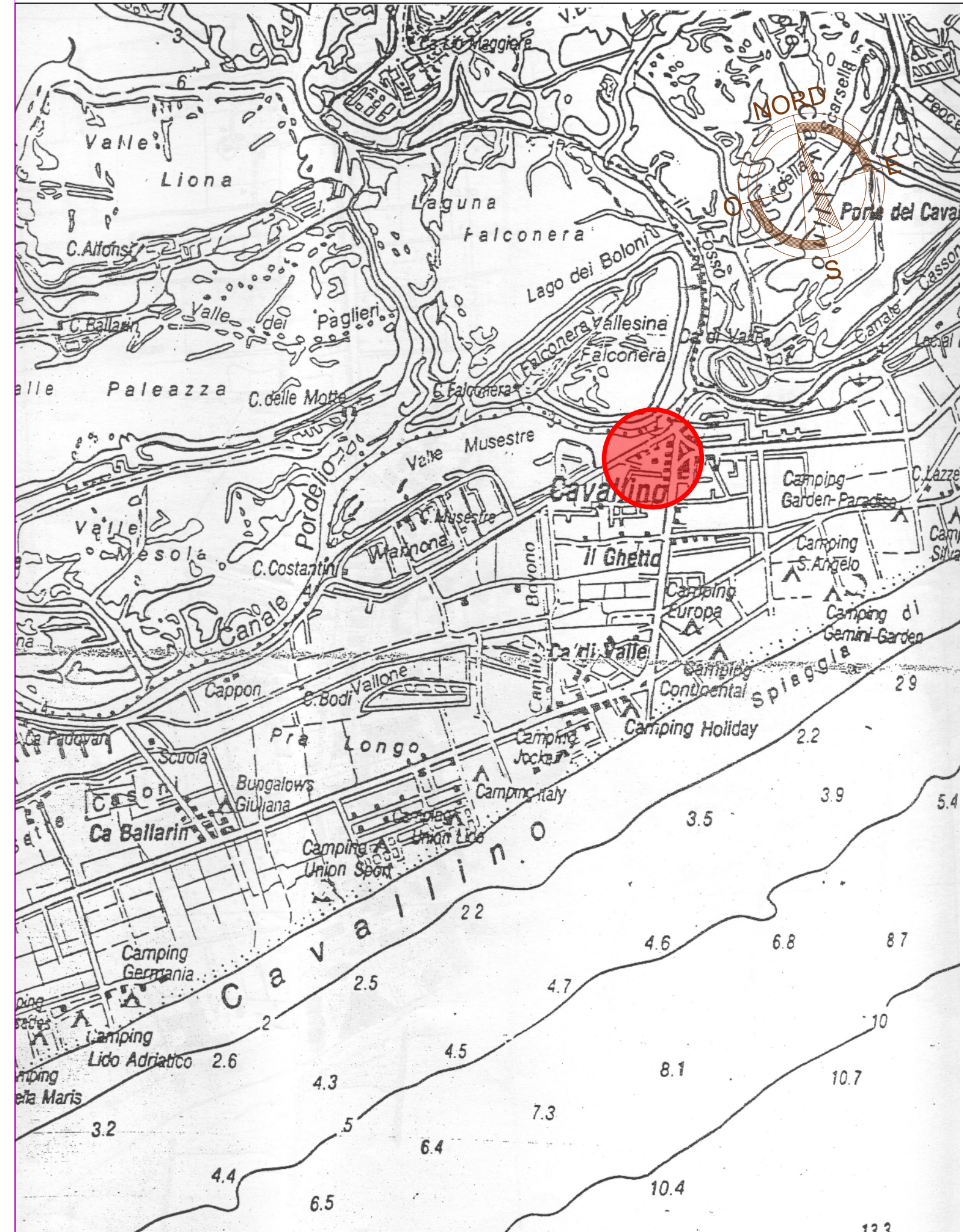


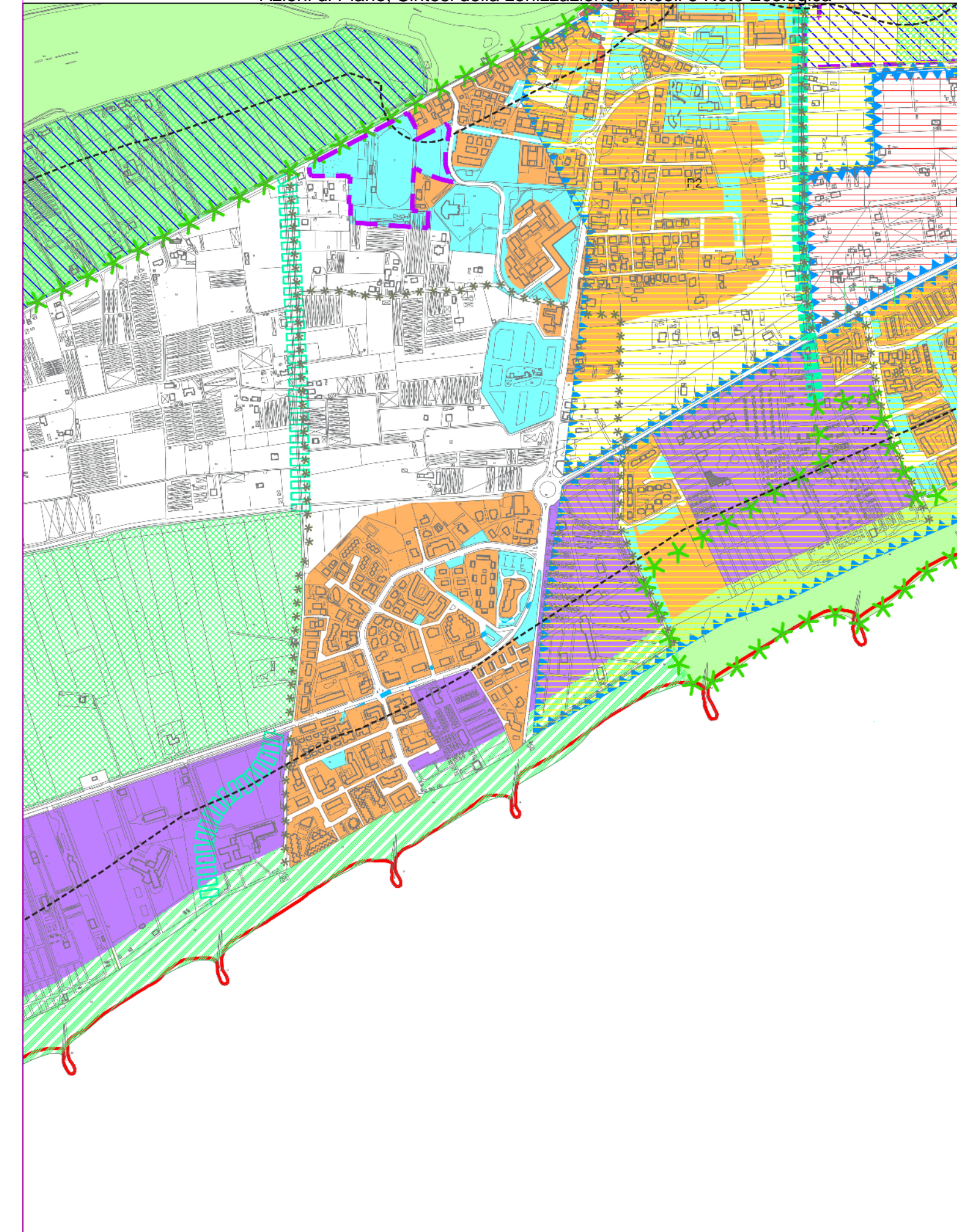
COROGRAFIA scala 1:25.000



INSERIMENTO IN FOTOPIANO scala 1:2.000



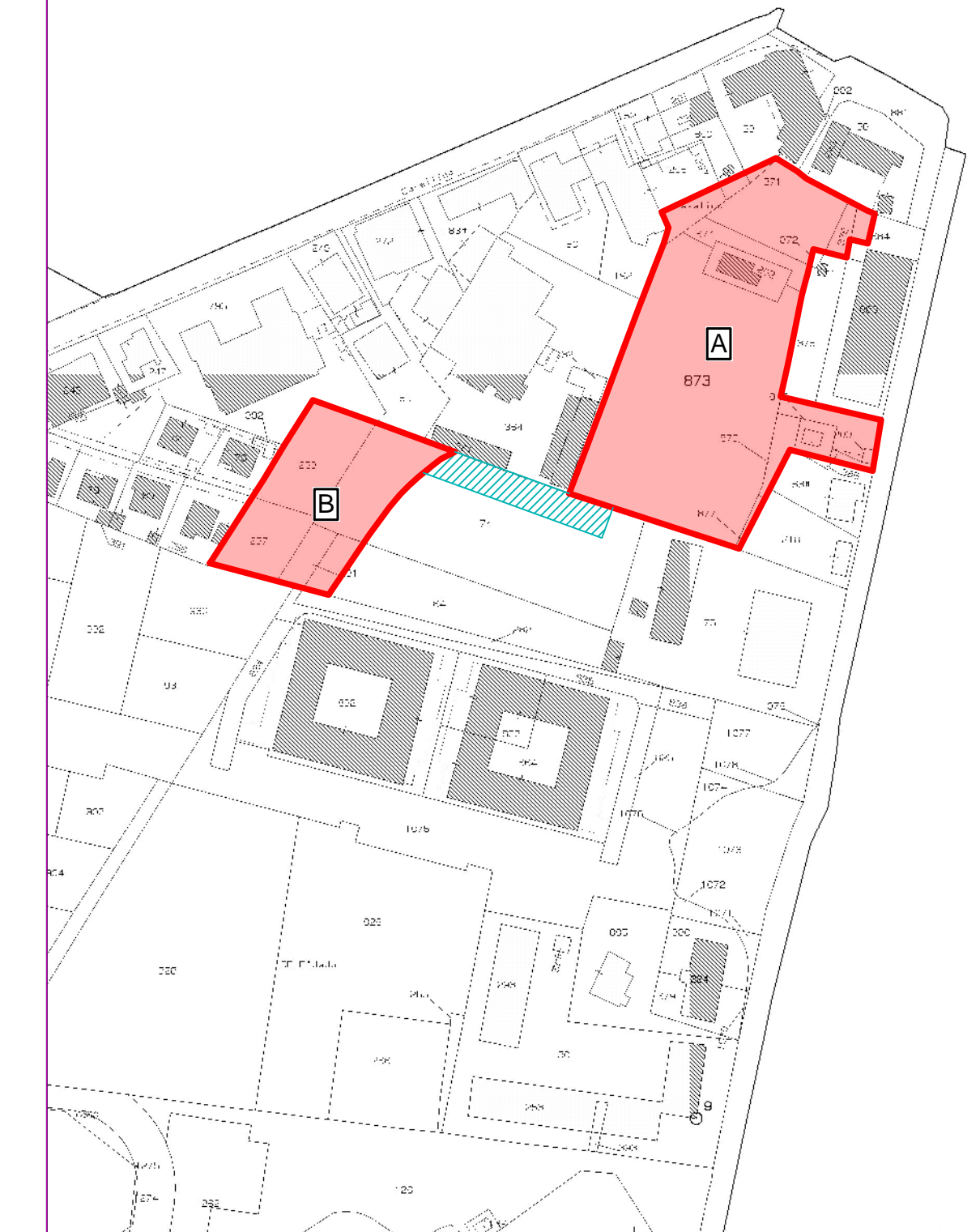

ESTRATTO DI P.I. - scala 1:10.000
Azioni di Piano, Sintesi della zonizzazione, Vincoli e Rete Ecologica



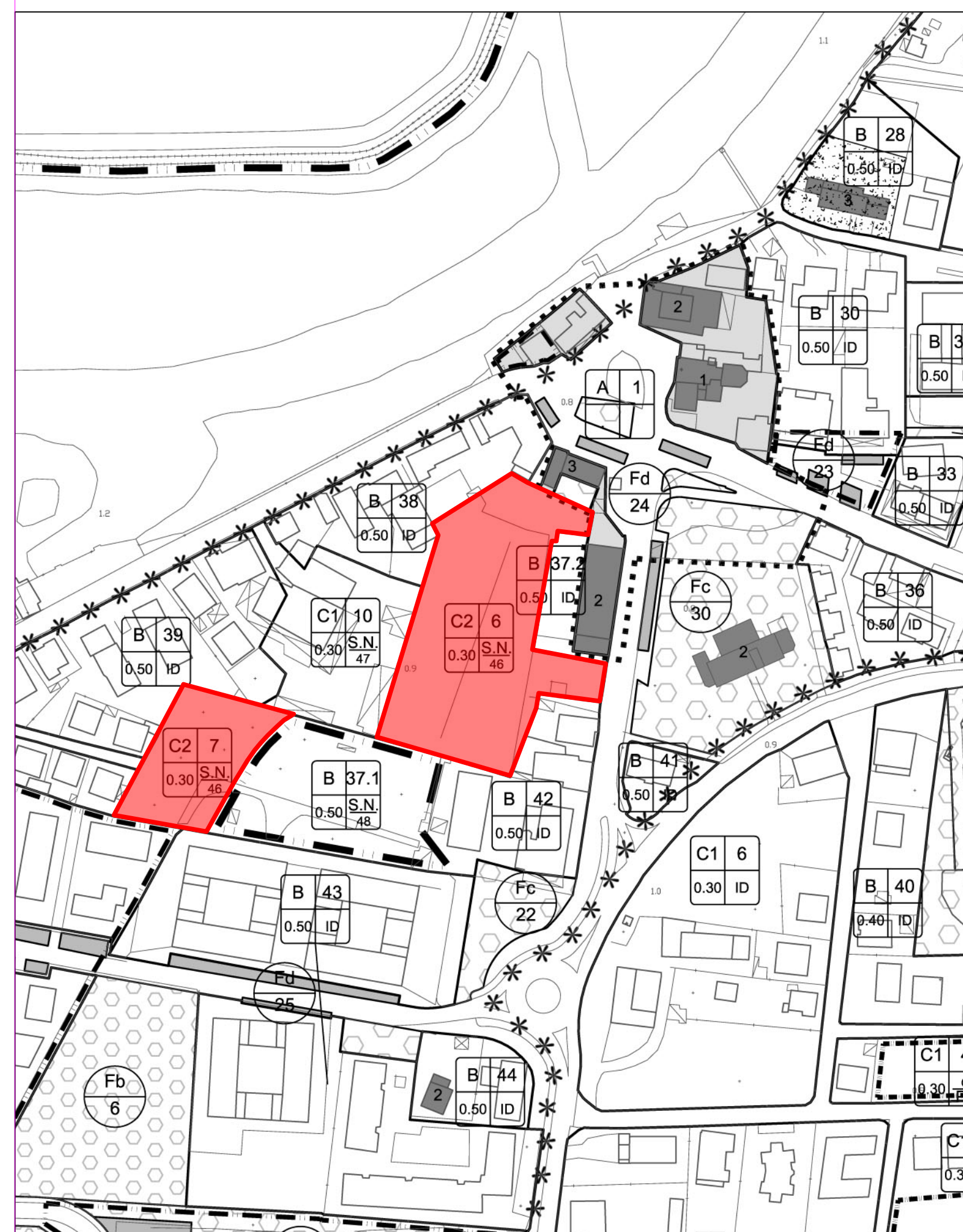
ESTRATTO DI MAPPA scala 1:2.000
Sez. Bu. Fg. 19 Mapp. 200-202-871-872-873-874-876-877-878-915

AREA A
A = 7.381 mq
Area edificabile = Ae = (0.3 x 7.381) = 2.214 mq

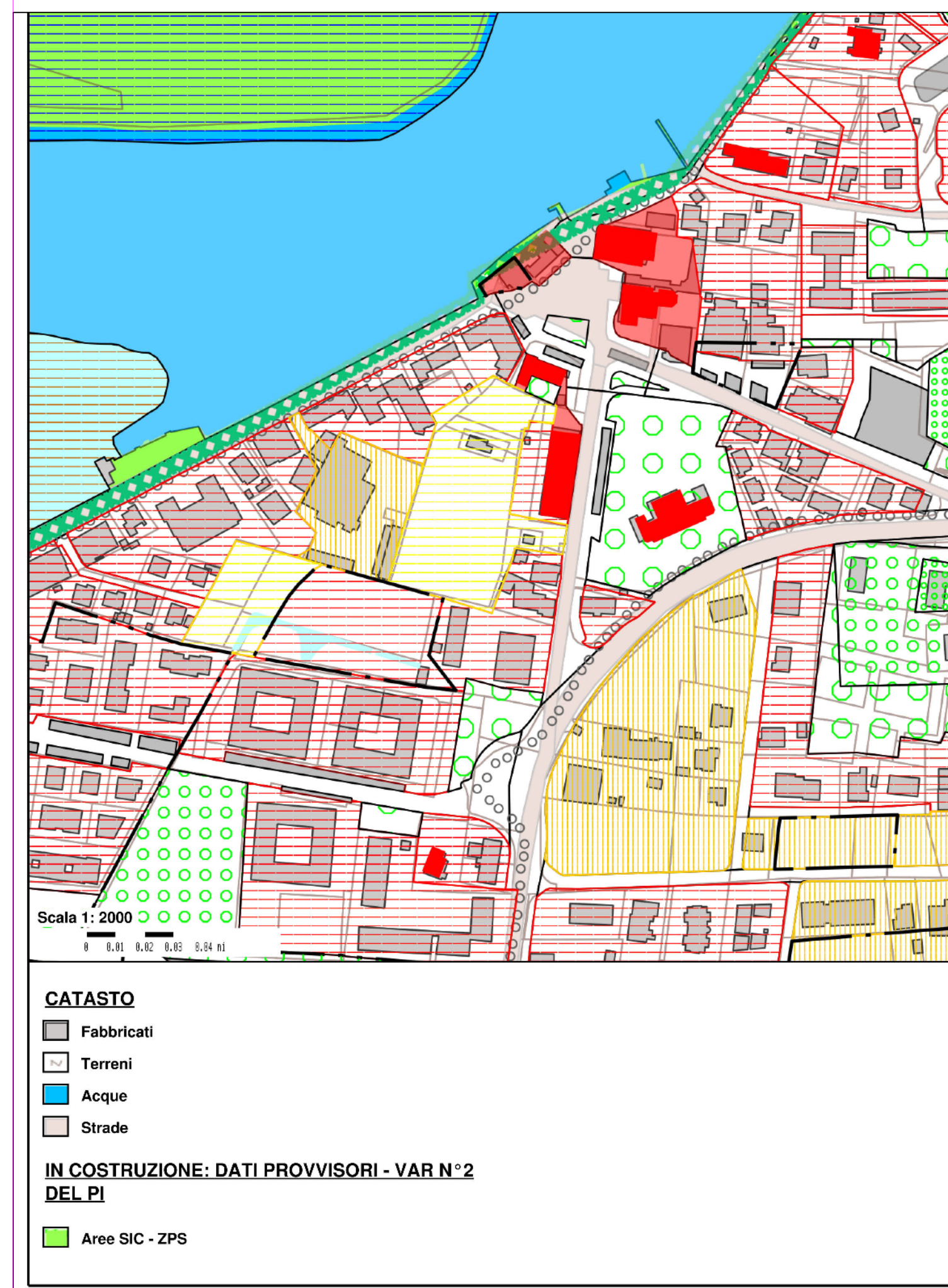
AREA B
B = 2.635 mq
Area edificabile = Ae = (0.3 x 2.635) = 790 mq



ESTRATTO DI PI scala 1:2000
scheda normativa n. 46 - ZTO C2



ESTRATTO DI PI scala 1:2000
zonizzazioni - vincoli di area



ESTRATTO DI PI scala 1:2000
zonizzazioni - vincoli di area



**PIANO DI LOTTIZZAZIONE CAVALLINO-centro
scheda norma n. 46**

**REGIONE VENETO
COMUNE DI CAVALLINO TREPONTI**

PROGETTISTA: Ing. BRUNO LAZZARINI
Bi.Effe Studio Associato di
Ing. Bruno Lazzarini e Ing. Franco Lazzarini
via Fausta 403/14 - 30013 Cavallino-Treponti (VE)
ingegnerlazzarini@libero.it

STRUTTURISTA: Ing. BRUNO LAZZARINI
Bi.Effe Studio Associato di
Ing. Bruno Lazzarini e Ing. Franco Lazzarini
via Fausta 403/14 - 30013 Cavallino-Treponti (VE)
ingegnerlazzarini@libero.it

INVARIANZA IDRAULICA: Ing. BRUNO LAZZARINI
Bi.Effe Studio Associato di
Ing. Bruno Lazzarini e Ing. Franco Lazzarini
via Fausta 403/14 - 30013 Cavallino-Treponti (VE)
ingegnerlazzarini@libero.it

ANALISI GEOLOGICA: Ing. BRUNO LAZZARINI
Bi.Effe Studio Associato di
Ing. Bruno Lazzarini e Ing. Franco Lazzarini
via Fausta 403/14 - 30013 Cavallino-Treponti (VE)
ingegnerlazzarini@libero.it

**PRO
01**

PRO - Progettista - Bi.Effe Ingegneria

**DISEGNO:
INQUADRAMENTO CARTOGRAFICO
corografia - fotopiano
Estratti di strumentazione urbanistica
Estratto di mappa**

scala VAR.

nome file: PRO-01-inquadramento cartografico data emissione: 12/08/2019