ELABORATO PLANIMETRICO

Compilato da:
Allini Andrea

Iscritto all'albo:
Geometri

Prov. Viterbo N. 1075

Agenzia del Territorio
CATASTO FABBRICATI
Ufficio Provinciale di
Terni

Comune di Amelia

Sezione: Foglio: 69 Particella: 414

Protocollo n. del

Tipo Mappale n. del

Scala 1 : 200

Dimostrazione grafica dei subalterni

ELABORATO PLANIMETRICO PARZIALE

PIANO TERRA

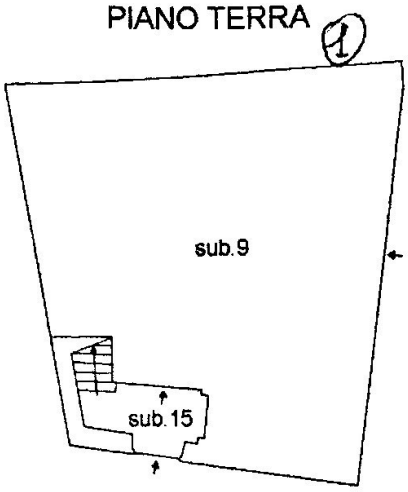

PIANO PRIMO

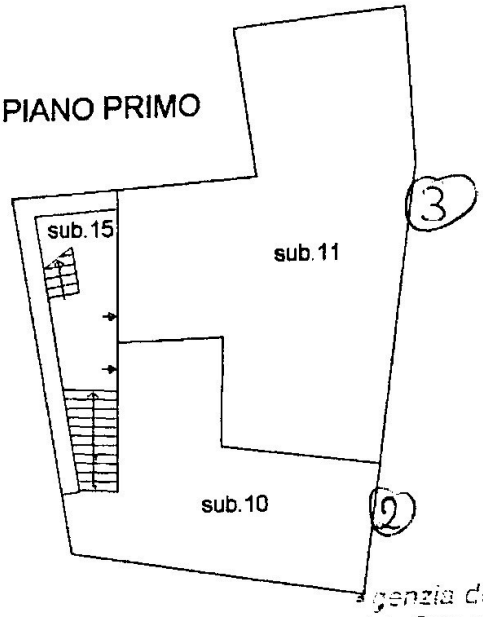

Agenzia del Territorio
Ufficio Provinciale di TERNI
Il Funzionario Responsabile

PIANO SECONDO

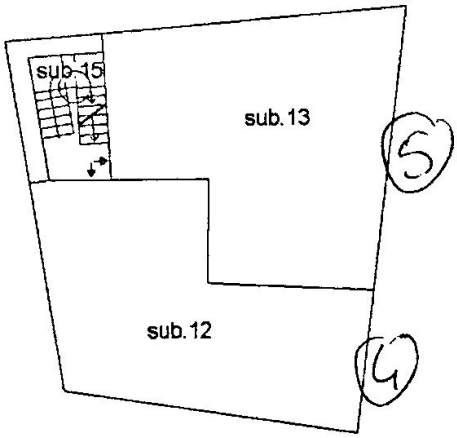

PIANO TERZO ⟷ PIANO QUARTO

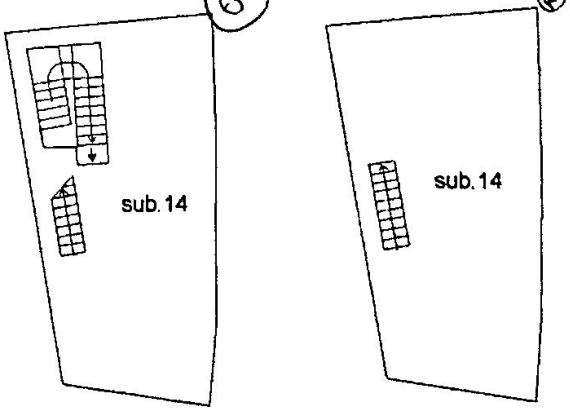

N